



ประกาศสำนักงานคณะกรรมการการเลือกตั้งประจำจังหวัดนครราชสีมา  
เรื่อง รูปแบบการแบ่งเขตเลือกตั้งสมาชิกสภาเทศบาลตำบลบับลั้งก์ อำเภอโนนไทย  
เพื่อรับฟังความคิดเห็นและข้อเสนอแนะจากประชาชนในเขตเลือกตั้ง

ด้วยพระราชบัญญัติการเลือกตั้งสมาชิกสภาท้องถิ่นหรือผู้บริหารท้องถิ่น พ.ศ. ๒๕๖๒ และระเบียบคณะกรรมการการเลือกตั้งว่าด้วยการเลือกตั้งสมาชิกสภาท้องถิ่นหรือผู้บริหารท้องถิ่น พ.ศ. ๒๕๖๒ และที่แก้ไขเพิ่มเติม ได้กำหนดหลักเกณฑ์และวิธีการแบ่งเขตเลือกตั้งสมาชิกสภาท้องถิ่น ให้ผู้อำนวยการการเลือกตั้งประจำจังหวัดดำเนินการเกี่ยวกับการแบ่งเขตเลือกตั้งของแต่ละองค์กรปกครองส่วนท้องถิ่น โดยพิจารณาจากประกาศจำนวนราษฎรที่ผู้อำนวยการทะเบียนกลางประกาศในที่สุดท้ายก่อนที่จะมีการเลือกตั้ง (ณ วันที่ ๓๑ ธันวาคม พ.ศ. ๒๕๖๗) และในการแบ่งเขตเลือกตั้งให้จัดให้มีจำนวนราษฎรในแต่ละเขตเลือกตั้งใกล้เคียงกันมากที่สุดและพื้นที่ของแต่ละเขตเลือกตั้งต้องติดต่อกัน เว้นแต่ตามสภาพพื้นที่ขององค์กรปกครองส่วนท้องถิ่นทำให้ไม่อาจแบ่งเขตเลือกตั้งให้มีพื้นที่ติดต่อกันได้ จะกำหนดให้เขตเลือกตั้งมีพื้นที่ไม่ติดต่อกันเท่าที่จำเป็นก็ได้

เพื่อให้การแบ่งเขตเลือกตั้งสมาชิกสภาเทศบาลตำบลบับลั้งก์ เป็นไปด้วยความเรียบร้อยอาศัยอำนาจตามความในข้อ ๑๓ ของระเบียบคณะกรรมการการเลือกตั้งว่าด้วยการเลือกตั้งสมาชิกสภาท้องถิ่นหรือผู้บริหารท้องถิ่น พ.ศ. ๒๕๖๒ และที่แก้ไขเพิ่มเติม จึงประกาศรูปแบบการแบ่งเขตเลือกตั้งสมาชิกสภาเทศบาลตำบลบับลั้งก์ จำนวน ๓ รูปแบบ เพื่อรับฟังความคิดเห็นและข้อเสนอแนะจากประชาชนในเขตเลือกตั้ง รายละเอียดตามเอกสารแนบท้ายประกาศนี้

ดังนั้น จึงขอเชิญชวนประชาชนในเขตเลือกตั้งแสดงความคิดเห็นและข้อเสนอแนะต่อรูปแบบการแบ่งเขตเลือกตั้งดังกล่าว ทั้งนี้ หากผู้ใดประสงค์จะแสดงความคิดเห็นและข้อเสนอแนะให้จัดทำความคิดเห็นและข้อเสนอแนะ ยื่นด้วยตนเองหรือทำเป็นหนังสือ ให้ผู้อำนวยการการเลือกตั้งประจำจังหวัด สำนักงานคณะกรรมการการเลือกตั้งประจำจังหวัดนครราชสีมา ที่อยู่เลขที่ ๕๕๕ หมู่ ๑๕ บ้านหนองกระดังงา ตำบลจอหอ อำเภอเมืองนครราชสีมา จังหวัดนครราชสีมา ภายใน ๑๐ วันนับแต่ประกาศ (ระหว่างวันที่ ๒๕ มกราคม ๒๕๖๘ ถึงวันที่ ๒ กุมภาพันธ์ ๒๕๖๘) โดยสามารถดาวน์โหลดข้อมูลรูปแบบการแบ่งเขตเลือกตั้งได้ทางเว็บไซต์ของสำนักงานคณะกรรมการการเลือกตั้งประจำจังหวัดนครราชสีมา ([https : www.ect.go.th/th/nakhonratchasima/](https://www.ect.go.th/th/nakhonratchasima/))

จึงประกาศให้ทราบโดยทั่วกัน

ประกาศ ณ วันที่ ๒๓ มกราคม พ.ศ. ๒๕๖๘

(นายสุรพงษ์ ทิพย์โอสถ)

ผู้อำนวยการการเลือกตั้งประจำจังหวัดนครราชสีมา

เอกสารแนบท้ายประกาศสำนักงานคณะกรรมการการเลือกตั้งประจำจังหวัดนครราชสีมา  
เรื่อง รูปแบบแบ่งเขตเลือกตั้งสมาชิกสภาเทศบาลตำบลบัลลังก์ อำเภอโนนไทย  
เพื่อรับฟังความคิดเห็นและข้อเสนอแนะจากประชาชนในเขตเลือกตั้ง

รูปแบบที่ ๑

เขตเลือกตั้ง ที่	จำนวน สมาชิก	ท้องที่ที่ประกอบเป็นเขตเลือกตั้ง	จำนวนราษฎร (คน)	หมายเหตุ
๑	๖	หมู่ ๑ โนนเจดีย์ หมู่ ๒ หนองแวง หมู่ ๓ คูเมือง หมู่ ๕ น้อย หมู่ ๗ ดอนยาว หมู่ ๙ หนองแจง หมู่ ๑๑ บัลลังก์ หมู่ ๑๔ สระขุด หมู่ ๑๗ หัวทำนบพัฒนา หมู่ ๑๘ คูเมืองใหม่ หมู่ ๑๙ โนนเจดีย์พัฒนา รวม	๔๐๖ ๖๐๑ ๕๓๐ ๒๗๕ ๒๕๖ ๒๑๙ ๓๘๒ ๑๗๘ ๑๒๐ ๔๐๙ ๓๕๙ ๓,๗๓๕	
๒	๖	หมู่ ๐ บ้านกลาง หมู่ ๔ กุดเวียง หมู่ ๖ กระดาน หมู่ ๘ สระตะเฒ่า หมู่ ๑๐ โพธิ์ตาสี หมู่ ๑๒ เมืองเก่า หมู่ ๑๓ โกรกหอย หมู่ ๑๕ สระตะเฒ่าหิน หมู่ ๑๖ โนนทองพัฒนา รวม	๙ ๒๓๐ ๔๖๗ ๗๖๙ ๖๗๓ ๗๔๗ ๒๑๔ ๕๒๘ ๒๘๖ ๓,๙๒๓	

รูปแบบที่ ๒

เขตเลือกตั้ง ที่	จำนวน สมาชิก	ท้องที่ที่ประกอบเป็นเขตเลือกตั้ง	จำนวนราษฎร (คน)	หมายเหตุ
๑	๖	หมู่ ๒ หนองแวง หมู่ ๓ คูเมือง หมู่ ๕ น้อย หมู่ ๗ ดอนยาว หมู่ ๘ สระตะเฒ่ หมู่ ๙ หนองแจง หมู่ ๑๑ บัลดังก์ หมู่ ๑๗ หัวทำนบพัฒนา หมู่ ๑๘ คูเมืองใหม่ หมู่ ๑๙ โนนเจดีย์พัฒนา รวม	๖๐๑ ๕๓๐ ๒๗๕ ๒๕๖ ๗๖๙ ๒๑๙ ๓๘๒ ๑๒๐ ๔๐๙ ๓๕๙ ๓,๙๒๐	
๒	๖	หมู่ ๐ บ้านกลาง หมู่ ๑ โนนเจดีย์ หมู่ ๔ กุดเวียน หมู่ ๖ กระदान หมู่ ๑๐ โพธิ์ตาสี หมู่ ๑๒ เมืองเก่า หมู่ ๑๓ โกรกหอย หมู่ ๑๔ สระซุด หมู่ ๑๕ สระตะเฒ่หิน หมู่ ๑๖ โนนทองพัฒนา รวม	๙ ๔๐๖ ๒๓๐ ๔๖๗ ๖๗๓ ๗๔๗ ๒๑๔ ๑๗๘ ๕๒๘ ๒๘๖ ๓,๗๓๘	

รูปแบบที่ ๓

เขตเลือกตั้ง ที่	จำนวน สมาชิก	ท้องที่ที่ประกอบเป็นเขตเลือกตั้ง	จำนวนราษฎร (คน)	หมายเหตุ
๑	๖	หมู่ ๒ หนองแขง หมู่ ๓ คูเมือง หมู่ ๕ น้อย หมู่ ๗ ดอนยาว หมู่ ๘ สระตะเฒ่า หมู่ ๙ หนองแจง หมู่ ๑๑ บัลลังก์ หมู่ ๑๕ สระตะเฒ่าหิน หมู่ ๑๗ หัวทำนบพัฒนา รวม	๖๐๑ ๕๓๐ ๒๗๕ ๒๕๖ ๗๖๙ ๒๑๙ ๓๘๒ ๕๒๘ ๑๒๐ ๓,๖๘๐	
๒	๖	หมู่ ๐ บ้านกลาง หมู่ ๑ โนนเจดีย์ หมู่ ๔ กุดเวียง หมู่ ๖ กระดาน หมู่ ๑๐ โพธิ์ตาสี หมู่ ๑๒ เมืองเก่า หมู่ ๑๓ โกรกหอย หมู่ ๑๔ สระขุด หมู่ ๑๖ โนนทองพัฒนา หมู่ ๑๘ คูเมืองใหม่ หมู่ ๑๙ โนนเจดีย์พัฒนา รวม	๙ ๔๐๖ ๒๓๐ ๔๖๗ ๖๗๓ ๗๔๗ ๒๑๔ ๑๗๘ ๒๘๖ ๔๐๙ ๓๕๙ ๓,๙๗๘	

ข้อมูลเปรียบเทียบจำนวนราษฎรในแต่ละรูปแบบของสมาชิกสภาเทศบาลตำบลปลั่งกิ่ง  
อำเภอโนนไทย จังหวัดนครราชสีมา

.....

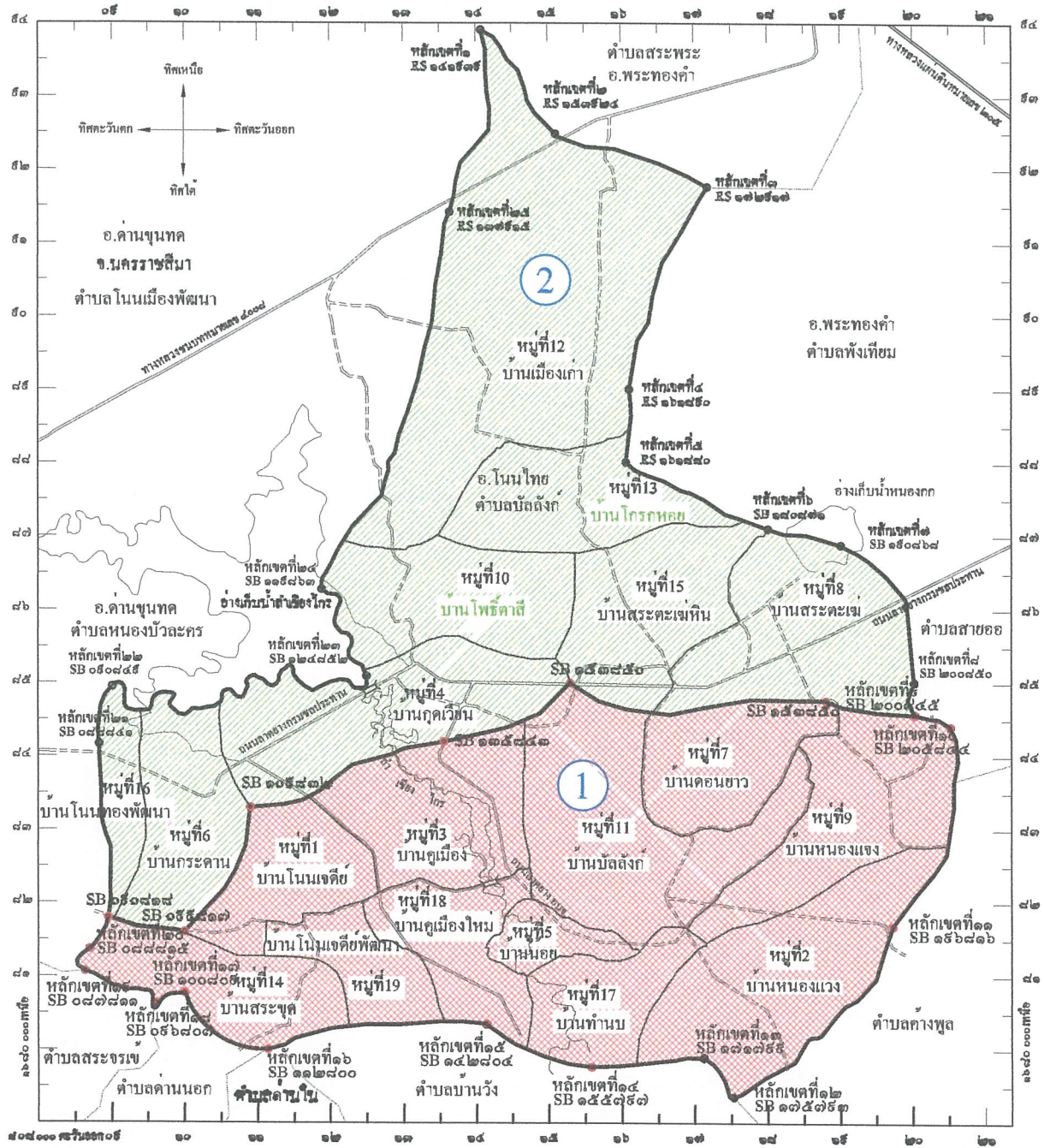
ลำดับที่	รูปแบบ	ข้อมูลจำนวนราษฎร		เหตุผลของการแบ่งเขตเลือกตั้ง
		จำนวนราษฎรในเขตเลือกตั้ง	ผลต่างจำนวนราษฎรของเขตมากที่สุดและน้อยที่สุด	
๑	๑	เขต ๑ = ๓,๗๓๕ เขต ๒ = ๓,๙๒๓ รวม = ๗,๖๕๘ ค่าเฉลี่ยต่อเขต = ๓,๘๒๙	เขต ๒ : เขต ๑ = ๑๘๘ (ร้อยละ ๔.๙๑)	<u>ข้อดี</u> ๑.แบ่งตามพื้นที่ที่สะดวกในการติดต่อ ๒.เป็นเขตเดิมของการเลือกตั้งที่ผ่านมา ๒.ประชาชนทราบเขตเลือกตั้งและไปใช้สิทธิเลือกตั้ง ไม่สับสน  <u>ข้อเสีย</u> -
๒	๒	เขต ๑ = ๓,๙๒๐ เขต ๒ = ๓,๗๓๘ รวม = ๗,๖๕๘ ค่าเฉลี่ยต่อเขต = ๓,๘๒๙	เขต ๑ : เขต ๒ = ๑๘๒ (ร้อยละ ๔.๗๕)	<u>ข้อดี</u> ๑.แบ่งหมู่บ้านที่ตั้งในตำบลปลั่งกิ่ง ๒.แบ่งตามพื้นที่ที่สะดวกในการติดต่อ  <u>ข้อเสีย</u> -
๓	๓	เขต ๑ = ๓,๖๘๐ เขต ๒ = ๓,๙๗๘ รวม = ๗,๖๕๘ ค่าเฉลี่ยต่อเขต = ๓,๘๒๙	เขต ๒ : เขต ๑ = ๒๙๘ (ร้อยละ ๗.๗๘)	<u>ข้อดี</u> ๑.แบ่งหมู่บ้านที่ตั้งในตำบลปลั่งกิ่ง ๒.แบ่งตามพื้นที่ที่สะดวกในการติดต่อ  <u>ข้อเสีย</u> -

# แผนที่แนบท้ายประกาศคณะกรรมการเลือกตั้ง

สมาชิกสภาเทศบาลตำบลบึงลี้

มาตรา ๑๕๐,๑๐๐

๐ ๒ กิโลเมตร



เขต ๑ จำนวนประชากร (คน)

บ้านโนนเจดีย์ ม.1	=	406
บ้านหนองแวง ม.2	=	601
บ้านคูเมือง ม.3	=	530
บ้านน้อย ม.5	=	275
บ้านดอนยาว ม.7	=	256
บ้านหนองแวง ม.9	=	219
บ้านบึงลี้ ม.11	=	382
บ้านสระขุด ม.14	=	178
บ้านทำนบพัฒนา ม.17	=	120
บ้านคูเมืองใหม่ ม.18	=	409
บ้านโนนเจดีย์พัฒนา ม.19	=	359
รวม	=	3,735

เขต ๒ จำนวนประชากร (คน)

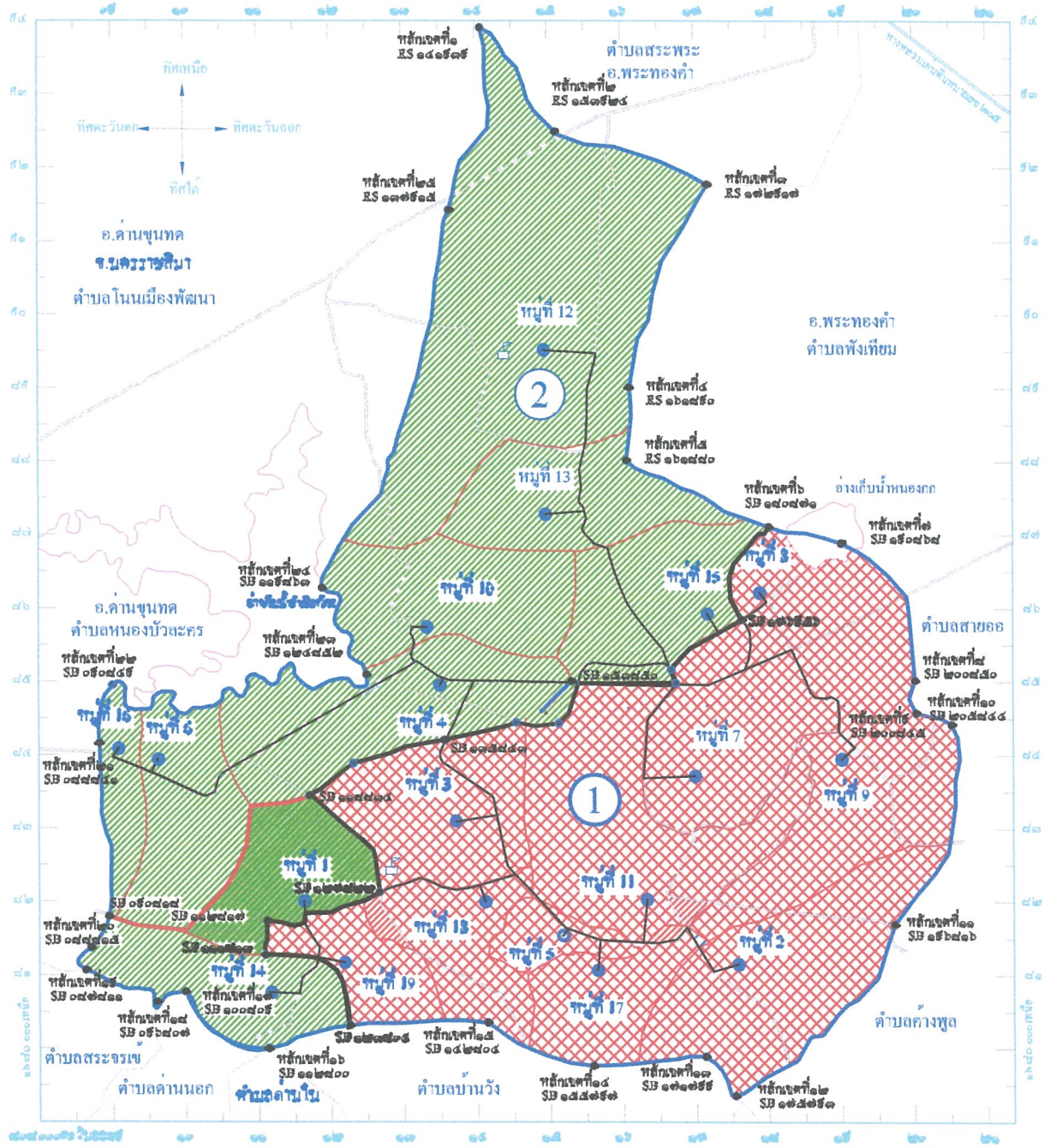
บ้านกลาง	=	9
บ้านกุศเวศ ม.4	=	230
บ้านกระดาน ม.6	=	467
บ้านสระตะเภา ม.8	=	769
บ้านโพธิ์ดู่ ม.10	=	673
บ้านเมืองเก่า ม.12	=	747
บ้านโคกหอย ม.13	=	214
บ้านสระตะเภาหิน ม.15	=	528
บ้านโนนทองพัฒนา ม.16	=	286
รวม	=	3,923

# แผนที่แนบท้ายประกาศคณะกรรมการเลือกตั้ง

สมาชิกสภาเทศบาลตำบลบึงฉล่ง

มาตรา ๑๖ ๑:๕๐,๐๐๐

๐ ๑ ๒ กิโลเมตร



เขต ๑	จำนวนประชากร (คน)
บ้านหนองแวง ม.2	= 601
บ้านคูเมือง ม.3	= 530
บ้านน้อย ม.5	= 275
บ้านดอนยาว ม.7	= 256
บ้านสระตะเภา ม.8	= 769
บ้านหนองแจง ม.9	= 219
บ้านบึงฉล่ง ม.11	= 382
บ้านทำนบพัฒนา ม.17	= 120
บ้านคูเมืองใหม่ ม.18	= 409
บ้านโนนเจดีย์พัฒนา ม.19	= 359
รวม	= 3,920

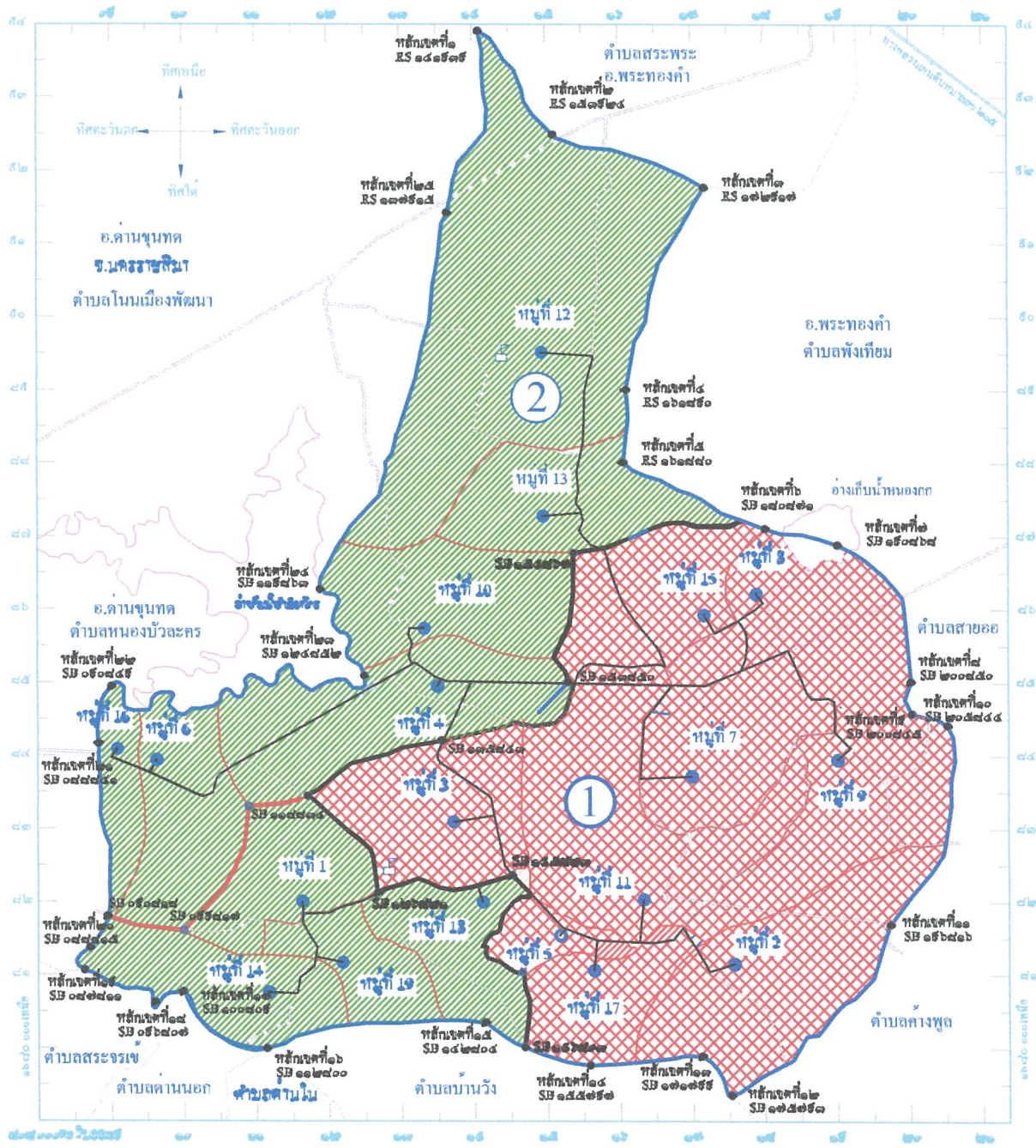
เขต ๒	จำนวนประชากร (คน)
บ้านกลาง	= 9
บ้านโนนเจดีย์ ม.1	= 406
บ้านกุ๊ดเวียน ม.4	= 230
บ้านกระดาน ม.6	= 467
บ้านโพธิ์ดาสี ม.10	= 673
บ้านเมืองเก่า ม.12	= 747
บ้านไกรภอย ม.13	= 214
บ้านสระซุด ม.14	= 178
บ้านสระตะเภาหิน ม.15	= 528
บ้านโนนทองพัฒนา ม.16	= 286
รวม	= 3,738

# แผนที่แนวท่ายประกาศคณะกรรมการเลือกตั้ง

สมาชิกสภาเทศบาลตำบลปลี

มาตรา ๖๖ ๑.๕๐,๐๐๐

๒ กิโลเมตร



เขต ๑	จำนวนประชากร (คน)
บ้านหนองแขวง ม.2	= 601
บ้านคูเมือง ม.3	= 530
บ้านน้อย ม.5	= 275
บ้านคอนยาว ม.7	= 256
บ้านสระตะเภา ม.8	= 769
บ้านหนองแจ้ง ม.9	= 219
บ้านปลีตึก ม.11	= 382
บ้านสระตะเภาหิน ม.15	= 528
บ้านทำนบพัฒนา ม.17	= 120
รวม	= 3,680

เขต ๒	จำนวนประชากร (คน)
บ้านกลาง	= 9
บ้านโนนเจดีย์ ม.1	= 406
บ้านกุศเวียง ม.4	= 230
บ้านกระดาน ม.6	= 467
บ้านโพธิ์ตาวี ม.10	= 673
บ้านเมืองเก่า ม.12	= 747
บ้านโกรกหอย ม.13	= 214
บ้านสระซุด ม.14	= 178
บ้านโนนทองพัฒนา ม.16	= 286
บ้านคูเมืองใหม่ ม.18	= 409
บ้านโนนเจดีย์พัฒนา ม.19	= 359
รวม	= 3,978



แบบรับฟังความคิดเห็นและข้อเสนอแนะในการแบ่งเขตเลือกตั้งสมาชิกสภาเทศบาลในจังหวัดนครราชสีมา  
ของประชาชนในเขตเทศบาลบัลลังก์ อำเภอโนนไทย

ข้าพเจ้า..... หมายเลขประจำตัวประชาชน.....  
อายุ..... ปี บ้านเลขที่..... หมู่ที่..... ตำบล..... อำเภอ.....  
จังหวัดนครราชสีมา อาชีพ..... หมายเลขโทรศัพท์.....  
และได้แนบสำเนาบัตรประจำตัวประชาชนมาพร้อมนี้

ตามที่สำนักงานคณะกรรมการการเลือกตั้งประจำจังหวัดนครราชสีมา ได้ประกาศรูปแบบการแบ่งเขตเลือกตั้งสมาชิกสภาเทศบาล ตำบลบัลลังก์ อำเภอ โนนไทย เพื่อรับฟังความคิดเห็นของประชาชนในเขตเทศบาลตำบลบัลลังก์ อำเภอ โนนไทย โดยประกาศเมื่อวันที่ ๒๓ มกราคม ๒๕๖๘ นั้น

ข้าพเจ้ามีความคิดเห็นหรือข้อเสนอแนะเกี่ยวกับรูปแบบการแบ่งเขตเลือกตั้ง การรับฟังความคิดเห็น และข้อเสนอแนะเกี่ยวกับการแบ่งเขตเลือกตั้งสมาชิกสภาเทศบาลตำบลบัลลังก์ อำเภอโนนไทย ดังนี้

เห็นด้วยกับรูปแบบการแบ่งเขตเลือกตั้ง รูปแบบ .....  
เหตุผล.....

.....  
.....  
.....

ไม่เห็นด้วยกับรูปแบบการแบ่งเขตเลือกตั้ง รูปแบบ .....  
เหตุผล.....

.....  
.....  
.....

ขอเสนอแนะรูปแบบแบ่งเขตเลือกตั้ง ดังนี้

.....  
.....  
.....

(ลงชื่อ).....  
(.....)

**หมายเหตุ**

ส่งแบบรับฟังความคิดเห็นได้ที่สำนักงานคณะกรรมการการเลือกตั้งประจำจังหวัดนครราชสีมา เลขที่ ๕๕๕ หมู่ ๑๕ ตำบลจอหอ อำเภอเมืองนครราชสีมา จังหวัดนครราชสีมา ๓๐๐๐๐ โทรศัพท์ ๐๔๔ ๗๕๖ ๗๓๐ - ๓ โทรสาร ๐๔๔ ๗๕๖๗๓๔ - ๕ หรือทางไปรษณีย์อิเล็กทรอนิกส์ nakhonrat@ect.go.th โดยสามารถแสดงความ  
ความคิดเห็นได้ระหว่างวันที่ ๒๔ มกราคม ๒๕๖๘ ถึงวันที่ ๒ กุมภาพันธ์ ๒๕๖๘

เขตเลือกตั้ง	จำนวนสมาชิก	ท้องที่ที่ประกอบเป็นเขตเลือกตั้ง (แบบที่ ๑)
๑	๖	<p>แนวเขตเลือกตั้งเริ่มต้นจากหลักเขตที่ ๙ SB ๒๐๐๘๔๕ ไปทางทิศตะวันออกเฉียงใต้มาตามถนนหินคลุกผ่านที่ดินราษฎร จนถึงหลักเขตที่ ๑๐ SB ๒๐๕๘๔๔ ลงมาทางทิศใต้ผ่านที่ดินราษฎรตัดผ่านถนนลาดยางสายเข้าบ้านหนองโสน ตำบลสายออ ผ่านที่ดินราษฎร ผ่านถนนคอนกรีตยาวลงมาทางทิศใต้ผ่านคลองส่งน้ำชลประทาน เรื่อยลงผ่านที่ดินราษฎร ตามแนวเขตติดต่อ ตำบลค่างพลู จนถึงหลักเขตที่ ๑๑ SB ๑๙๖๘๑๖ ลงมาทางทิศตะวันตกเฉียงใต้ ตามแนวเขตติดต่อตำบลค่างพลู ผ่านที่ดินราษฎรผ่านคลองส่งน้ำชลประทานตัดผ่านถนนลาดยาง ที่หลักเขตที่ ๑๒ SB ๑๗๕๗๙๓ ขึ้นไปทางทิศตะวันตกเฉียงเหนือ ผ่านที่ดินราษฎร ถึงหลักเขต ที่ ๑๓ SB ๑๗๑๗๙๙ ไปทางทิศตะวันตก ผ่านที่ดินราษฎร ผ่านลำเชียงไกร ผ่านถนนลาดยาง บ้านดอนมะยม ตำบลบ้านวัง ถึงหลักเขตที่ ๑๔ SB ๑๕๕๗๙๗ ไปทางทิศตะวันตกตามแนวเขตติดต่อตำบลบ้านวัง ผ่านที่ดินราษฎร มาตามลำเชียงไกร ตัดผ่านลำเชียงไกร จนถึงหลักเขต ที่ ๑๕ SB ๑๔๒๘๐๔ ไปทางทิศตะวันตกตามแนวเขตติดต่อ ตำบลบ้านวัง ผ่านที่ดินราษฎร บ้านพระ ตำบลด่านใน ผ่านถนนลูกรัง จนถึงหลักเขตที่ ๑๖ SB ๑๑๒๘๐๐ ขึ้นไปทางทิศตะวันตกเฉียงเหนือ ผ่านที่ดินราษฎร ไปตามแนวเขตผ่านถนนลาดยาง ผ่านป่าเกียบกลาง จนถึงหลักเขตที่ ๑๗ SB ๑๐๐๘๐๙ ไปทางทิศตะวันตกเฉียงใต้ ผ่านที่ดินราษฎร แนวเขตติดต่อตำบลสระจรเข้ จนถึงหลักเขตที่ ๑๘ SB ๑๙๖๘๐๗ ไปทางทิศตะวันตก ตามแนวเขตผ่านที่ดินราษฎร จนถึงหลักเขตที่ ๑๙ SB ๑๘๗๘๑๑ไปทางทิศเหนือ ตามแนวเขตติดต่อตำบลสระจรเข้ ผ่านที่ดินราษฎรจนถึงหลักเขตที่ ๒๐ SB ๐๘๘๘๑๕ ขึ้นไปทางทิศเหนือตามแนวเขตติดต่อ ผ่านที่ดินราษฎร จนถึงจุดแบ่งเขตหมู่บ้านสระซุด กับบ้านโนนทองพัฒนา ที่ SB ๐๙๐๘๑๘ ไปทางทิศตะวันออก ตามถนนลูกรังเขตหมู่บ้านตัดแยกถนนที่จุด SB ๐๙๙๘๑๗ ขึ้นไปทางทิศเหนือ ตามถนนลูกรัง ผ่านคลองอีสานเขียว ตามแนวเขตหมู่บ้านผ่านที่ดินราษฎร ที่จุด SB ๑๐๙๘๓๒ ไปทางทิศตะวันออกผ่านที่ดินราษฎร ตัดผ่านคลองส่งน้ำชลประทานและถนนลาดยาง มาตามถนนลูกรังแนวเขตหมู่บ้าน ผ่านลำเชียงไกร คลองส่งน้ำชลประทาน ตัดผ่านถนนลาดยางที่จุด SB ๑๓๕๘๔๓ ขึ้นไปทางทิศตะวันออกเฉียงเหนือ ผ่านที่ดินราษฎรตัดผ่านคลองส่งน้ำชลประทาน ตัดผ่านถนนลาดยางที่จุด SB ๑๕๓๘๕๐ ไปทางทิศตะวันออก ผ่านที่ดินราษฎรผ่านคลองส่งน้ำชลประทาน ผ่านถนนคอนกรีต มาตามแนวเขตหมู่บ้าน ตัดผ่านถนนลูกรัง ที่จุด SB ๑๕๓๘๕๐ ไปทางทิศตะวันออก ผ่านที่ดินราษฎร จนถึงแนวเขตตำบลสายออที่หลักเขต ที่ ๙ SB ๒๐๐๘๔๕ ซึ่งเป็นจุดเริ่มต้น</p>
๒	๖	<p>แนวเขตเลือกตั้งเริ่มต้นจากหลักเขตที่ ๑ RS ๑๔๑๙๓๙ ไปทางทิศใต้ผ่านที่ราษฎร จนถึงถนนทางหลวงสาย นม ๔๐๐๘ จนถึง หลักเขตที่ ๒ RS ๑๕๓๙๒๔ ไปทางทิศตะวันออกผ่านที่ราษฎร จนถึงหลักเขตที่ ๓ RS ๑๗๒๙๑๗ ลงมาทางทิศใต้ แนวเขตแบ่งระหว่างตำบลพังเทียม บ้านโกรกช้างน้อย ผ่านที่ดินราษฎรถึงหลักเขตที่ ๔ RS ๑๖๑๘๙๐ ผ่านลงมาทางทิศใต้ ผ่านคลองอีสานเขียว ถึงหลักเขตที่ ๕ RS ๑๖๑๘๘๐ ต่อไปทางทิศตะวันออกเฉียงใต้ แนวเขตติดต่อตำบลพังเทียม อำเภอพระทองคำ บริเวณอ่างเก็บน้ำหนองกก ถึงหลักเขตที่ ๖ RB ๑๘๐๘๗๑ ลงมาทิศตะวันออกเฉียงใต้ ตัดผ่านอ่างเก็บน้ำหนองกกแนวเขตติดต่อ ตำบลพังเทียม หลักเขตที่ ๗ SB ๑๙๐๘๖๘ ไปทางทิศ</p>

	<p>ตะวันออกเฉียงใต้ ผ่านที่ดินราษฎร ตัดผ่านถนนลูกรังตามแนวเขต ตามแนวเขตตำบล ตัดผ่านถนนลาดยาง ลงมาทางทิศใต้ตามแนวถนนลูกรังถนนหินคลุก แนวเขตตำบล สายออก ถึงหลักที่ ๘ SB ๒๐๐๘๕๐ ลงทางทิศใต้ ตามแนวเขตตำบลผ่านที่ดินราษฎรถึงหลักเขต ที่ ๙ SB ๒๐๐๘๔๕ ไปทางทิศตะวันตก ผ่านที่ดินราษฎร ผ่านถนนลูกรัง ตามคลองส่งน้ำชลประทาน ที่จุด SB ๑๕๓๘๕๐ ไปทางทิศตะวันตก ผ่านที่ดินราษฎร ผ่านถนนลูกรังตามแนวเขตหมู่บ้านตัดผ่านถนนคอนกรีต ผ่านคลองส่งน้ำชลประทาน ผ่านที่ดินราษฎรถึงจุดตัดบนถนนลาดยาง ที่จุด SB ๑๕๓๘๕๐ ลงมาทางทิศตะวันตกเฉียงใต้ ผ่านที่ดินราษฎร ตัดผ่านถนนลูกรัง ตัดผ่านคลองส่งน้ำ ชลประทาน มาตามแนวเขตหมู่บ้านจุดตัดบนถนนลาดยาง ที่จุด SB ๑๕๓๘๕๐ ไปทางทิศตะวันตกเฉียงใต้ ผ่านที่ดินราษฎรตามแนวเขตหมู่บ้าน ตัดผ่านลำน้ำโขง มาตามถนนลูกรัง ผ่านที่ดินราษฎร และตัดผ่านบนถนนลาดยาง ตัดผ่านคลองส่งน้ำชลประทาน ตามแนวเขตหมู่บ้าน ที่จุด SB ๑๐๙๘๓๒ ลงมาทางทิศใต้ ผ่านที่ดินราษฎร ตัดผ่านคลองอีสานเขียว ผ่านที่ดินราษฎร ตัดผ่านถนนลูกรัง ที่จุด SB ๐๙๙๘๑๗ ไปทางทิศตะวันตก ตามถนนลูกรัง ผ่านที่ดินราษฎร ถึงแนวเขตตำบล สระจรเข้ ที่จุด SB ๐๙๐๘๑๘ ขึ้นไปทางทิศเหนือตามแนวเขตตำบล ผ่านที่ดินราษฎร ตัดผ่านถนนลูกรัง จนถึงหลักเขต ที่ ๒๑ SB ๐๘๘๘๔๑ ขึ้นไปทางทิศเหนือตามแนวอ่างเก็บน้ำลำน้ำโขง ตอนล่าง ตามแนวเขตตำบล ผ่านที่ดินราษฎร จนถึงหลักเขตที่ ๒๒ SB ๐๙๐๘๔๙ ไปทางทิศตะวันออก ตัดผ่านในอ่างเก็บน้ำลำน้ำโขง ตอนล่างตามแนวเขตตำบล มาตัดบริเวณถนนลูกรังสันอ่างเก็บน้ำลำน้ำโขง ตอนล่าง ถึงหลักเขตที่ ๒๓ SB ๑๒๔๘๕๒ ขึ้นไปทางทิศเหนือตามแนวสันอ่างเก็บน้ำ ตามแนวเขตตำบล จนถึงหลักเขต ที่ ๒๔ SB ๑๑๙๘๖๓ ไปทางทิศตะวันออกเฉียงเหนือผ่านที่ดินราษฎรตัดผ่านถนนลูกรัง ผ่านที่ดินราษฎร ผ่านไปตัดถนนลูกรัง ผ่านที่ดินราษฎรก่อนถึงถนนทางหลวง นม ๔๐๐๘ ถึงหลักเขต ที่ ๒๕ RS ๑๓๗๙๑๕ ขึ้นไปทางทิศเหนือ ตัดผ่านถนนทางหลวง นม ๔๐๐๘ ผ่านที่ดินราษฎร ตามแนวเขตตำบล จุดสิ้นสุดหลักเขตที่ ๑ RS ๑๔๑๙๓๙ ซึ่งเป็นจุดเริ่มต้น</p>
--	--

เขตเลือกตั้ง	จำนวนสมาชิก	ท้องที่ที่ประกอบเป็นเขตเลือกตั้ง (แบบที่ ๒)
๑	๖	<p>แนวเขตเลือกตั้งเริ่มต้นจาก หลักเขตที่ ๖ SB ๑๘๐๘๗๑ ไปทางทิศตะวันออกผ่านอ่างเก็บน้ำหนองกก จนถึงหลักเขตที่ ๗ SB ๑๙๐๘๖๘ ไปทางทิศใต้ ผ่านที่ราษฎร ตัดผ่านถนนลาดยางสายโคกสวาย - อ่างเก็บน้ำลำเชียงไกร แนวแบ่งเขต ตำบลสายออ จนถึงหลักเขตที่ ๘ SB ๒๐๐๘๕๐ ลงมาทางทิศใต้ ตามแนวเขตตำบลสายออ ผ่านที่ดินราษฎร ถึงหลักเขตที่ ๙ SB ๒๐๐๘๕๕ ไปทางทิศตะวันออก ผ่านที่ดินราษฎร ถึงหลักเขตที่ ๑๐ SB ๒๐๕๘๔๔ ลงมาทางทิศใต้ตัดผ่านคลองส่งน้ำชลประทาน ผ่านที่ดินราษฎร จนถึงหลักเขตที่ ๑๑ SB ๑๙๖๘๑๖ มาทางทิศตะวันตกเฉียงใต้แนวแบ่งเขตตำบลค้ำพลู ผ่านถนนลาดยางสายสำโรง - ดอนใหม่ ตัดผ่านลำเชียงไกร และที่ดินราษฎร จนถึงหลักเขตที่ ๑๒ SB ๑๗๕๗๙๓ ขึ้นไปทางทิศตะวันตกเฉียงเหนือ ผ่านที่ดินราษฎร จนถึงหลักเขตที่ ๑๓ SB ๑๗๑๗๙๙ ไปทางทิศตะวันตก ผ่านลำเชียงไกรแนวเขตตำบลบ้านวัง ถึงหลักเขตที่ ๑๔ SB ๑๕๕๗๙๗ ไปทางทิศตะวันตกผ่านที่ดินราษฎร ตามลำเชียงไกรจนถึงหลักเขตที่ ๑๕ SB ๑๔๒๘๐๔ ไปทางทิศตะวันตกตัดผ่านที่ดินราษฎร ผ่านหมู่บ้านหนองขุ่น ตำบลบ้านวัง จนถึงจุด SB ๑๒๓๘๐๒ ขึ้นไปทางทิศเหนือผ่านที่ดินราษฎร เลี้ยวซ้ายไปทางทิศตะวันตก ตามแนวเขตบ้านสระขุดกับบ้านโนนเจริญพัฒนา ถึงจุด SB ๑๑๑๘๑๑ ขึ้นไปทางทิศเหนือผ่านที่ดินราษฎรจนถึงจุด SB ๑๑๑๘๑๖ ไปทางทิศตะวันออกตามถนนคอนกรีตจุดตัดถนนลาดยางที่จุด SB ๑๒๖๘๒๖ ขึ้นไปตามถนนลาดยางเลียบบคลองชลประทานทางทิศตะวันตกเฉียงเหนือ ถึงจุด SB ๑๑๖๘๓๒ ไปทางทิศตะวันออกผ่านที่ดินราษฎร ตามถนนลูกรังตัดผ่านถนนลาดยางสายกุดเวียง - โนนเจริญ ที่จุด SB ๑๓๕๘๔๓ ไปทางทิศตะวันออกเฉียงเหนือผ่านที่ดินราษฎร และคลองส่งน้ำชลประทานไปตัดผ่านถนนลาดยางสายโคกสวาย - อ่างเก็บน้ำลำเชียงไกร ที่จุดSB ๑๕๓๘๕๐ ไปทางทิศตะวันออกผ่านที่ดินราษฎร ผ่านถนนคอนกรีตที่จุด SB ๑๗๖๘๕๖ ขึ้นไปทางทิศเหนือผ่านคลองอีสานเขียว ตัดผ่านที่ดินราษฎรไปสิ้นสุดบริเวณอ่างเก็บน้ำหนองกก ที่หลักเขตที่ ๖ SB ๑๘๐๘๗๑ ซึ่งเป็นจุดเริ่มต้น</p>
๒	๖	<p>แนวเขตเลือกตั้งเริ่มต้นจากหลักเขตที่ ๑ RS ๑๔๑๙๓๙ ไปทางทิศใต้ผ่านที่ราษฎร จนถึงถนนทางหลวงสาย นม ๔๐๐๘ หลักเขตที่ ๒ RS ๑๕๓๙๒๔ ไปทางทิศตะวันออกผ่านที่ราษฎร จนถึงหลักเขตที่ ๓ RS ๑๗๒๙๑๗ ลงมาทางทิศใต้ แนวเขตแบ่งระหว่างตำบลพังเทียม บ้านโกรกช้างน้อย ผ่านที่ดินราษฎรถึงหลักเขตที่ ๔ RS ๑๖๑๘๙๐ ผ่านลงมาทางทิศใต้ ผ่านคลองอีสานเขียว ถึงหลักเขตที่ ๕ RS ๑๖๑๘๘๐ ต่อไปทางทิศตะวันออกเฉียงใต้ แนวเขตติดต่อตำบลพังเทียม อำเภอพระทองคำ บริเวณอ่างเก็บน้ำหนองกก ถึงหลักเขตที่ ๖ RB ๑๘๐๘๗๑ลงมาทางทิศใต้ตัดผ่านคลองอีสานเขียวตัดผ่านถนนคอนกรีตที่จุด SB ๑๗๖๘๕๖ มาทางทิศตะวันตกตัดผ่านถนนคอนกรีต ผ่านคลองชลประทานมาตัดถึงถนนลาดยางสายโคกสวาย - อ่างเก็บน้ำลำเชียงไกร ที่จุดSB ๑๖๕๘๕๐ มาทางทิศตะวันตกตามถนนลาดยางสายโคกสวาย - อ่างเก็บน้ำลำเชียงไกร ถึงจุดSB ๑๕๓๘๕๐ มาทางทิศตะวันตกเฉียงใต้ผ่านที่ดินราษฎร และคลองส่งน้ำชลประทานผ่านถนนลาดยางสายกุดเวียง - โนนเจริญ ที่จุดตัด SB ๑๓๕๘๔๓ มาทางทิศตะวันตกตามทางถนนลูกรังมาตัดถนนลาดเลียบบคลองส่งน้ำชลประทาน ที่จุด SB ๑๑๘๘๓๒ มาทางทิศใต้ตามทางถนนลาดยางเลียบบคลองส่งน้ำชลประทาน จุดตัดสี่</p>

		<p>แยกถนนคอนกรีตที่จุด SB ๑๒๗๘๒๒ มาทางทิศตะวันตกตามทางถนนคอนกรีตถึงจุดตัดที่จุด SB ๑๑๒๘๑๗ มาทางทิศใต้ตามถนนคอนกรีตถึงจุด SB ๑๑๑๘๑๓ มาทิศตะวันออกตัดผ่านที่ดินราษฎรมาตามแนวเขตหมู่บ้านระหว่บ้านสระชุกกับบ้านโนนเจดีย์พัฒนาถึงจุดเขตตำบลติดตำบลบ้านวัง หมู่บ้านดอนมะยม จนถึงที่จุด SB ๑๒๑๘๐๔ มาทิศตะวันตก ตามแนวเขตตำบลผ่านที่ดินราษฎรถึงหลักเขตที่ ๑๖ SB ๑๑๒๘๐๐ ไปทางทิศเหนือแนวเขตระหว่ตำบลด้านนอก หลักเขตที่ ๑๗ SB ๑๐๐๘๐๙ ไปทางทิศใต้ผ่านที่ดินราษฎรแนวเขตระหว่ตำบลสระจรเข้ ถึงหลักเขตที่ ๑๘ SB ๐๙๖๘๐๗ ไปทางทิศตะวันตกเฉียงเหนือ ผ่านที่ดินราษฎร ถึงหลักเขตที่ ๑๙ SB ๐๘๘๘๑๕ ขึ้นไปทางทิศเหนือแนวแบ่งเขตตำบลหนองบัวละคร ตัดผ่านถนนคอนกรีต ถึงหลักเขตที่ ๒๐ SB ๐๘๘๘๑๕ ขึ้นไปทางทิศเหนือผ่านที่ดินราษฎร ตามแนวเขตป่าโคกเพชร ตัดผ่านถนนลูกรัง ผ่านสันอ่างเก็บน้ำลำเชียงไกร ตอนล่าง จนถึงหลักเขตที่ ๒๑ SB ๐๘๘๘๔๑ ขึ้นไปทางทิศเหนือตามแนวอ่างเก็บน้ำลำเชียงไกร ตอนล่าง ตามแนวเขตตำบล ผ่านที่ดินราษฎร จนถึงหลักเขตที่ ๒๒ SB ๐๙๐๘๔๙ ไปทางทิศตะวันออก ตัดผ่านในอ่างเก็บน้ำลำเชียงไกร ตอนล่าง ตามแนวเขตตำบล มาตัดบนถนนลูกรังบริเวณสันอ่างเก็บน้ำ ถึงหลักเขต ที่ ๒๓ SB ๑๒๔๘๕๒ ขึ้นไปทางทิศเหนือตามแนวสันอ่างเก็บน้ำ ตามแนวเขตตำบลจนถึงหลักเขต ที่ ๒๔ SB ๑๑๙๘๖๓ ไปทางทิศตะวันออกเฉียงเหนือผ่านที่ดินราษฎร ตัดผ่านถนนลูกรัง ผ่านที่ดินราษฎร ผ่านไปตัดถนนลูกรัง ผ่านที่ดินราษฎรก่อนถึงถนนทางหลวง นม ๔๐๐๘ ถึงหลักเขต ที่ ๒๕ RS ๑๓๗๙๑๕ ขึ้นไปทางทิศเหนือ ตัดผ่านถนนทางหลวง นม ๔๐๐๘ ผ่านที่ดินราษฎร ตามแนวเขตตำบล จุดสิ้นสุดหลักเขตที่ ๑ RS ๑๔๑๙๓๙ ซึ่งเป็นจุดเริ่มต้น</p>
--	--	--

เขตเลือกตั้ง	จำนวนสมาชิก	ท้องที่ที่ประกอบเป็นเขตเลือกตั้ง (แบบที่ ๓ )
๑	๖	<p>แนวเขตเลือกตั้งเริ่มต้นจาก หลักเขตที่ ๖ SB ๑๘๐๘๗๑ ไปทางทิศตะวันออกผ่านอ่างเก็บน้ำหนองกก จนถึงหลักเขตที่ ๗ SB ๑๙๐๘๖๘ ไปทางทิศใต้ ผ่านที่ราษฎร ตัดผ่านถนนลาดยางสายโคกสวาย - อ่างเก็บน้ำลำเชียงไกร แนวแบ่งเขต ตำบลสายออ จนถึงหลักเขตที่ ๘ SB ๒๐๐๘๕๐ ลงมาทางทิศใต้ ตามแนวเขตตำบลสายออ ผ่านที่ดินราษฎร ถึงหลักเขตที่ ๙ SB ๒๐๐๘๔๕ ไปทางทิศตะวันออก ผ่านที่ดินราษฎร ถึงหลักเขตที่ ๑๐ SB ๒๐๕๘๔๕ ลงมาทางทิศใต้ตัดผ่านคลองส่งน้ำชลประทาน ผ่านที่ดินราษฎร จนถึงหลักเขตที่ ๑๑ SB ๑๙๖๘๑๖ มาทางทิศตะวันตกเฉียงใต้แนวแบ่งเขตตำบลค้ำพลู ผ่านถนนลาดยางสายสำโรง - ดอนใหม่ ตัดผ่านลำเชียงไกร และที่ดินราษฎร จนถึงหลักเขตที่ ๑๒ SB ๑๗๕๗๙๓ ขึ้นไปทางทิศตะวันตกเฉียงเหนือ ผ่านที่ดินราษฎร จนถึงหลักเขตที่ ๑๓ SB ๑๗๑๗๙๙ ไปทางทิศตะวันตก ผ่านลำเชียงไกรแนวเขตตำบลบ้านวัง ถึงหลักเขตที่ ๑๔ SB ๑๕๕๗๙๗ ไปทางทิศตะวันตกจนถึงจุด บ้านดอนมะยม SB ๑๔๖๘๐๓ ขึ้นไปทางทิศเหนือตัดระหว่างหมู่บ้านบ้านน้อยและบ้านคูเมืองใหม่ ถึงถนนลาดยางจุด SB สายแยก SB ๑๔๕๘๒๓ ไปทางทิศตะวันตก ตามถนนลาดยางผ่านหน้าโรงเรียนบึงคำคู สายแยก SB ๑๒๖๘๒๑ ขึ้นไปตามถนนลาดยางทิศตะวันตกเฉียงเหนือ จุด SB ๑๙๙๘๑๗ ไปทางทิศตะวันออกผ่านที่ดินราษฎรถึงจุด SB ๑๓๕๘๕๓ ไปทางทิศตะวันออกเฉียงเหนือผ่านถนนลาดยางสายกุดเวียน - โนนเจดีย์ และตัดผ่านคลองส่งน้ำชลประทาน ตัดผ่านถนนลาดยางสายโคกสวาย - อ่างเก็บน้ำลำเชียงไกรถึงจุด SB ๑๕๓๘๕๐ ขึ้นไปทางทิศเหนือผ่านที่ดินราษฎรผ่านคลองส่งน้ำชลประทานถึงจุด SB ๑๕๔๘๖๗ ไปทางทิศตะวันออกผ่านถนนคอนกรีต ผ่านคลองอีสานเขียวถึงจุดตัดบริเวณอ่างหนองกกจนถึง หลักเขตที่ ๖ SB ๑๘๐๘๗๑ ซึ่งเป็นจุดเริ่มต้น</p>
๒	๖	<p>แนวเขตเลือกตั้งเริ่มต้นจากหลักเขตที่ ๑ RS ๑๔๑๙๓๙ ไปทางทิศใต้ผ่านที่ราษฎร จนถึงถนนทางหลวงสาย นม ๔๐๐๘ หลักเขตที่ ๒ RS ๑๕๓๙๒๔ ไปทางทิศตะวันออกผ่านที่ราษฎร จนถึงหลักเขตที่ ๓ RS ๑๗๒๙๑๗ ลงมาทางทิศใต้ แนวเขตแบ่งระหว่างตำบลพังเทียม บ้านโกรกช้างน้อย ผ่านที่ดินราษฎรถึงหลักเขตที่ ๔ RS ๑๖๑๘๙๐ ผ่านลงมาทางทิศใต้ ผ่านคลองอีสานเขียว ถึงหลักเขตที่ ๕ RS ๑๖๑๘๘๐ ต่อไปทิศตะวันออกเฉียงใต้ แนวเขตติดต่อกับตำบลพังเทียม อำเภอพระทองคำ บริเวณอ่างเก็บน้ำหนองกก ถึงหลักเขตที่ ๖ RB ๑๘๐๘๗๑ ตัดผ่านที่ดินราษฎร ไปทางทิศตะวันตกผ่านที่ดินราษฎร ตัดผ่านถนนคอนกรีตถึงจุด SB ๑๕๔๘๖๗ มาทางทิศใต้ผ่านที่ดินราษฎร จนถึงถนนลาดยางสายโคกสวาย - อ่างเก็บน้ำลำเชียงไกร ที่จุด SB ๑๕๓๘๕๐ ไปทางทิศตะวันตก ผ่านที่ดินราษฎรจนถึงถนนลาดยาง จุด SB ๑๙๙๘๑๗ มาตามถนนลาดยางถึงจุด SB ๑๒๖๘๒๑ ไปทางทิศตะวันออก ตามถนนลาดยางผ่านหน้าโรงเรียนบึงคำคู สายแยก SB ๑๔๕๘๒๓ ลงมาทางทิศใต้ผ่านที่ดินราษฎร จนถึงแนวแบ่งเขตตำบลบ้านวัง บ้านดอนมะยม SB ๑๔๖๘๐๓ ไปทางทิศ ตะวันตกจนถึงหลักเขตที่ ๑๕ SB ๑๔๒๘๐๔ ไปทิศตะวันตก แนวเขตตำบลด่านในจนถึงหลักเขตที่ ๑๖ SB ๑๑๒๘๐๐ ไปทางทิศเหนือแนวเขตระหว่างตำบลด่านนอก หลักเขตที่ ๑๗ SB ๑๐๐๘๐๙ ไปทางทิศใต้ผ่านที่ดินราษฎรแนวเขตระหว่างตำบลสระจรเข้ ถึงหลักเขตที่</p>

		<p>๑๘ SB ๐๙๖๘๐๗ ไปทางทิศตะวันตกเฉียงเหนือ ผ่านที่ดินราษฎร ถึงหลักเขตที่ ๑๙ SB ๐๘๗๘๑๑ ขึ้นไปทางทิศเหนือแนวแบ่งเขตตำบลหนองบัวละคร ตัดผ่านถนนคอนกรีต ถึงหลักเขตที่ ๒๐ SB ๐๘๘๘๑๕ ขึ้นไปทางทิศเหนือผ่านที่ดินราษฎร ตามแนวเขตป่าโคกเพชร ตัดผ่านถนนลูกรัง ผ่านสันอ่างเก็บน้ำลำเชียงไกร ตอนล่าง จนถึงหลักเขตที่ ๒๑ SB ๐๘๘๘๔๑ ขึ้นไปทางทิศเหนือตามแนวอ่างเก็บน้ำลำเชียงไกร ตอนล่าง ตามแนวเขตตำบล ผ่านที่ดินราษฎร จนถึงหลักเขตที่ ๒๒ SB ๐๙๐๘๔๙ ไปทางทิศตะวันออก ตัดผ่านในอ่างเก็บน้ำลำเชียงไกร ตอนล่าง ตามแนวเขตตำบล มาตัดบนถนนลูกรังบริเวณสันอ่างเก็บน้ำ ถึงหลักเขต ที่ ๒๓ SB ๑๒๔๘๕๒ ขึ้นไปทางทิศเหนือตามแนวสันอ่างเก็บน้ำ ตามแนวเขตตำบลจนถึงหลักเขต ที่ ๒๔ SB ๑๑๙๘๖๓ ไปทางทิศตะวันออกเฉียงเหนือผ่านที่ดินราษฎร ตัดผ่านถนนลูกรัง ผ่านที่ดินราษฎร ผ่านไปตัดถนนลูกรัง ผ่านที่ดินราษฎรก่อนถึงถนนทางหลวง นม ๔๐๐๘ ถึงหลักเขต ที่ ๒๕ RS ๑๓๗๙๑๕ ขึ้นไปทางทิศเหนือ ตัดผ่านถนนทางหลวง นม ๔๐๐๘ ผ่านที่ดินราษฎร ตามแนวเขตตำบล จุดสิ้นสุดหลักเขตที่ ๑ RS ๑๔๑๙๓๙ ซึ่งเป็นจุดเริ่มต้นขึ้น</p>
--	--	--