



แผนพัฒนาท้องถิ่น (พ.ศ. ๒๕๖๖-๒๕๗๐)
เทศบาลตำบลบัลลังก์
อำเภอโนนไทย จังหวัดนครราชสีมา



งานแผนและงบประมาณ
เทศบาลตำบลบัลลังก์
อำเภอโนนไทย จังหวัดนครราชสีมา




ประกาศเทศบาลตำบลปลั่ง
เรื่อง ประกาศใช้แผนพัฒนาท้องถิ่น (พ.ศ. ๒๕๖๖-๒๕๗๐)
ของเทศบาลตำบลปลั่ง อำเภอโนนไทย จังหวัดนครราชสีมา

ด้วยเทศบาลตำบลปลั่ง ได้ดำเนินการจัดทำแผนพัฒนาท้องถิ่น (พ.ศ. ๒๕๖๖ - ๒๕๗๐) ตามหนังสือกระทรวงมหาดไทย ด่วนที่สุดที่ มท ๐๘๑๐.๓/ว ๗๔๖๗ ลงวันที่ ๑๔ ธันวาคม ๒๕๖๓ เรื่อง แนวทางการจัดทำแผนพัฒนาขององค์กรปกครองส่วนท้องถิ่น (พ.ศ. ๒๕๖๖-๒๕๗๐) ให้มีความสอดคล้อง และเชื่อมโยงกับแผนพัฒนาจังหวัด แผนพัฒนาภูมิภาค รวมทั้งแผนปฏิบัติราชการประจำปีจังหวัด แผนปฏิบัติราชการประจำปีกลุ่มจังหวัด ตลอดจนสามารถบูรณาการ แผนงาน โครงการ กิจกรรมและงบประมาณในพื้นที่ได้อย่างมีประสิทธิภาพ อันก่อให้เกิดประโยชน์ต่อประชาชน จึงให้ทบทวนแผนพัฒนาท้องถิ่น (พ.ศ. ๒๕๖๑ -๒๕๖๕) ซึ่งคณะกรรมการพัฒนาท้องถิ่นได้จัดประชุมประชาคม แจ้างแนวทางการพัฒนาท้องถิ่น รับทราบปัญหาความต้องการ ประเด็นการพัฒนา เพื่อทบทวนแผนพัฒนาท้องถิ่น ซึ่งคณะกรรมการสนับสนุนการจัดทำแผนพัฒนาท้องถิ่นได้จัดทำร่างแผนพัฒนาท้องถิ่น (พ.ศ. ๒๕๖๖-๒๕๗๐) เสนอคณะกรรมการพัฒนาเทศบาลตำบลปลั่ง ซึ่งคณะกรรมการพัฒนาได้พิจารณาและให้ความเห็นชอบเรียบร้อยแล้ว

อาศัยอำนาจตามความในหมวด ๕ ข้อ ๒๔ แห่งระเบียบกระทรวงมหาดไทย ว่าด้วยการจัดทำแผนพัฒนาขององค์กรปกครองส่วนท้องถิ่น พ.ศ. ๒๕๔๘ และที่แก้ไขเพิ่มเติม จึงประกาศใช้แผนพัฒนาท้องถิ่น (พ.ศ.๒๕๖๖ - ๒๕๗๐) ของเทศบาลตำบลปลั่ง เพื่อใช้เป็นแนวทางในการพัฒนาเทศบาลตำบลปลั่งต่อไป

จึงประกาศให้ทราบโดยทั่วกัน

ประกาศ ณ วันที่ ๒๙ เดือน ตุลาคม พ.ศ. ๒๕๖๔

ร้อยตรี 
(จูนทร์ธรรณ์ กวีกิจรัตน)
นายกเทศมนตรีตำบลปลั่ง

คำนำ

แผนพัฒนาท้องถิ่น (พ.ศ. ๒๕๖๖-๒๕๗๐) เทศบาลตำบลจอมทอง ฉบับนี้เป็นแผนพัฒนาที่สอดคล้องกับยุทธศาสตร์ชาติ ๒๐ ปี แผนพัฒนาเศรษฐกิจและสังคมแห่งชาติ แผนพัฒนาจังหวัด ยุทธศาสตร์การพัฒนาขององค์กรปกครองส่วนท้องถิ่นในเขตจังหวัดเชียงใหม่ แผนพัฒนาอำเภอ และนโยบายผู้บริหารท้องถิ่น เทศบาลตำบลบัลลังก์ ได้กำหนดยุทธศาสตร์การพัฒนา แสดงถึง วิสัยทัศน์ พันธกิจและจุดมุ่งหมาย เพื่อเป็นแนวทางในการดำเนินการพัฒนาและกำหนดแนวทางในการ แก้ไขปัญหาต่าง ๆ ที่เกิดขึ้นในปัจจุบัน และอนาคตแก่ประชาชนในเขตเทศบาลตำบลบัลลังก์ โดยเน้นการพัฒนาที่ก่อให้เกิดประโยชน์สูงสุดและยั่งยืน รวมถึงการพัฒนาการบริหารงาน การพัฒนาบุคลากรของเทศบาลอย่างมีคุณภาพและเพิ่มประสิทธิภาพด้านการบริการให้ดียิ่งขึ้น เป็นการพัฒนาแบบมีส่วนร่วม ร่วมจากทุกภาคส่วนเพื่อเสริมสร้างรากฐานทางเศรษฐกิจและสังคม ส่งเสริมชุมชนให้มีความเข้มแข็ง โดยการยกระดับคุณภาพชีวิตประชาชนให้อยู่ดีมีสุข การดำเนินการจัดทำแผนพัฒนาท้องถิ่น (พ.ศ.๒๕๖๖-๒๕๗๐) ครั้งนี้ ได้จัดทำประชาคม ในระดับต่าง ๆ เพื่อ นำข้อมูล ปัญหา และความต้องการของชุมชนในเขตเทศบาลฯ มาวิเคราะห์ข้อมูล อย่างรอบด้านและเป็นระบบเพื่อให้แผนพัฒนาท้องถิ่น (พ.ศ.๒๕๖๖-๒๕๗๐) สามารถนำไปสู่การแก้ไข ปัญหาและสนองต่อความต้องการของประชาชนอย่างสูงสุด ตามแนวทางการจัดทำแผนพัฒนาท้องถิ่น และระเบียบกระทรวงมหาดไทยว่าด้วยการจัดทำแผนพัฒนาขององค์กรปกครองส่วนท้องถิ่น พ.ศ. ๒๕๔๘ และแก้ไขเพิ่มเติมถึง (ฉบับที่ ๓) พ.ศ. ๒๕๖๑ ในโอกาสนี้เทศบาลตำบลบัลลังก์ ขอขอบคุณส่วนราชการต่าง ๆ กำนัน ผู้ใหญ่บ้าน พร้อมทั้งองค์กรภาคประชาชนในเขตเทศบาลตำบลบัลลังก์ ที่ให้ความร่วมมือและมีส่วนร่วมในการ จัดทำแผนพัฒนาท้องถิ่น (พ.ศ. ๒๕๖๖- ๒๕๗๐) เทศบาลตำบลบัลลังก์ ครั้งนี้สำเร็จลุล่วงไปด้วยดี

เทศบาลตำบลบัลลังก์

สารบัญ

| เรื่อง | หน้า |
|--|------|
| ส่วนที่ ๑ สภาพทั่วไปและข้อมูลพื้นฐาน | ๑ |
| ส่วนที่ ๒ ยุทธศาสตร์องค์การบริหารส่วนจังหวัดนครราชสีมา | ๑๘ |
| ส่วนที่ ๓ การนำแผนพัฒนาท้องถิ่นไปสู่การปฏิบัติ | |
| ๑. ยุทธศาสตร์การพัฒนาและแผนงาน | ๙๒ |
| ๒. บัญชีโครงการพัฒนาท้องถิ่น | ๙๔ |
| บัญชีสรุปโครงการพัฒนา (แบบ ผ.๐๑) | ๙๔ |
| บัญชีสรุปโครงการพัฒนา (แบบ ผ.๐๑/๑) | ๙๗ |
| รายละเอียดโครงการพัฒนา (แบบ ผ.๐๒) | |
| ยุทธศาสตร์ด้านโครงการตามแนวทางพระราชดำริ | ๙๘ |
| ยุทธศาสตร์ด้านการพัฒนาคุณภาพชีวิต | ๙๙ |
| ยุทธศาสตร์ด้านพัฒนาเศรษฐกิจ | ๑๐๑ |
| ยุทธศาสตร์ด้านการพัฒนาโครงสร้างพื้นฐาน | ๑๐๓ |
| ยุทธศาสตร์ด้านพัฒนาระบบการบริหารจัดการภาครัฐ | ๑๒๘ |
| รายละเอียดโครงการพัฒนา (แบบ ผ.๐๒/๑) | |
| ยุทธศาสตร์ด้านการพัฒนาโครงสร้างพื้นฐาน | ๑๓๐ |
| รายละเอียดโครงการพัฒนา (แบบ ผ.๐๒/๒) | |
| ยุทธศาสตร์ด้านการพัฒนาคุณภาพชีวิต | ๑๔๐ |
| ยุทธศาสตร์ด้านการพัฒนาโครงสร้างพื้นฐาน | ๑๔๔ |
| บัญชีครุภัณฑ์ (แบบ ผ.๐๓) | ๑๖๗ |
| ส่วนที่ ๔ การติดตามและประเมินผล | ๑๗๑ |

ส่วนที่ ๑

สภาพทั่วไปและข้อมูลพื้นฐานของเทศบาลตำบลบัลลังก์

๑. ด้านกายภาพ

๑.๑ ที่ตั้ง

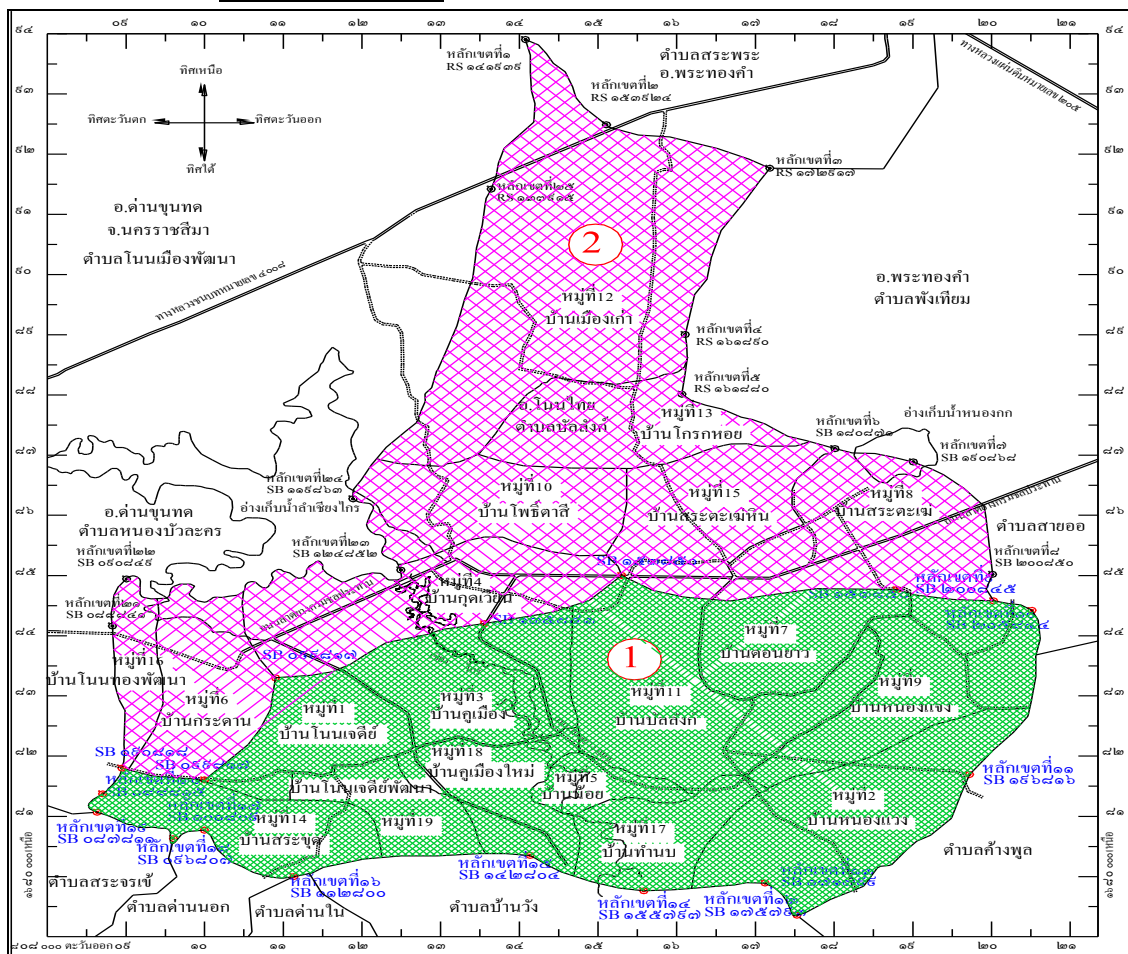
ตำบลบัลลังก์ ตั้งอยู่เลขที่ ๙๙๙ หมู่ที่ ๔ ตำบลบัลลังก์ ระยะห่างจากอำเภอโนนไทย ประมาณ ๑๗ กิโลเมตร และอยู่ห่างจากที่ว่าการอำเภอเมืองนครราชสีมา จังหวัดนครราชสีมา ไปทางทิศตะวันออกเฉียงใต้เป็นระยะทางประมาณ ๔๐ กิโลเมตร มีอาณาเขตติดต่อ ดังนี้

- ทิศเหนือ ติดกับ ตำบลสระพระ อำเภอพระทองคำ
- ทิศใต้ ติดกับ ตำบลบ้านวัง อำเภอโนนไทย
- ทิศตะวันออก ติดกับ ตำบลพังเทียม อำเภอพระทองคำ ตำบลสายออและตำบลค้ำพูล อำเภอโนนไทย

อำเภอโนนไทย

- ทิศตะวันตก ติดกับ ตำบลด่านนอก ตำบลหนองบัวตะเกียด ตำบลหนองบัวละคร และตำบลโนนเมืองพัฒนา อำเภอด่านขุนทด

แผนที่ตำบลบัลลังก์



๑.๒ ลักษณะภูมิประเทศ

ลักษณะภูมิประเทศของตำบลปลั่ง เป็นที่ราบสูงมีความสูงจากระดับน้ำทะเลปานกลางระหว่าง ๒๐๐ – ๒๕๐ เมตร ลักษณะพื้นที่ส่วนใหญ่เป็นลูกคลื่นลอนตื้น บริเวณทิศเหนือและทิศตะวันตกเป็นที่ราบลุ่ม มีลำห้วยลำเชียงไกรไหลผ่านโดยมีแหล่งต้นน้ำที่สำคัญคือ อ่างเก็บน้ำลำเชียงไกร

๑.๓ ลักษณะภูมิอากาศ

ตำบลปลั่งจัดอยู่ในลักษณะภูมิอากาศแบบมรสุมเขตร้อน (Tropical monsoon climate) ฤดูกาลของตำบลปลั่ง เมื่อพิจารณาจากลักษณะลมฟ้าอากาศของประเทศไทย แบ่งออกได้เป็น ๓ ฤดู ดังนี้

๑. ฤดูฝน เริ่มตั้งแต่กลางเดือนพฤษภาคมถึงกลางเดือนตุลาคม เป็นช่วงที่ลมมรสุมตะวันตกเฉียงใต้ซึ่งเป็นลมร้อนและชื้นจากมหาสมุทรอินเดีย พัดปกคลุมประเทศไทย และร่องความกดอากาศต่ำที่พัดผ่านบริเวณภาคใต้ของประเทศไทย จะเลื่อนขึ้นมาพัดผ่านบริเวณประเทศไทย ตอนบน คือภาคเหนือ ภาคตะวันออกเฉียงเหนือ และภาคกลาง ในระยะนี้จึงมีความชุ่มชื้นมาก ทำให้มีฝนตกมาก ตั้งแต่กลางเดือนพฤษภาคมจนถึงกลางเดือนตุลาคม หลังจากนั้นฝนจะเริ่มลดน้อยลงอย่างรวดเร็ว

๒. ฤดูหนาว เริ่มตั้งแต่กลางเดือนตุลาคมถึงกลางเดือนกุมภาพันธ์ ซึ่งเป็นลมมรสุมตะวันออกเฉียงเหนือ ซึ่งความกดอากาศสูงจากประเทศจีนที่มีคุณสมบัติหนาวเย็นและแห้ง จะแผ่ลงมาปกคลุมประเทศไทย บริเวณจังหวัดนครราชสีมา อ่างทอง โนนไทย ทำให้ตำบลปลั่งก็มีอากาศหนาวเย็นและแห้งแล้ง ในบางปีฤดูหนาวอาจเริ่มต้นช้ากว่ากำหนดนี้ได้ ทั้งนี้ขึ้นอยู่กับความกดอากาศสูงจากประเทศจีนที่แผ่ลงมาปกคลุมประเทศไทย ถ้าแผ่ลงมาช้าฤดูหนาวจะเริ่มประมาณปลายเดือนตุลาคมเป็นต้นไป

๓. ฤดูร้อน เริ่มตั้งแต่กลางเดือนกุมภาพันธ์ถึงกลางเดือนพฤษภาคม ในระยะนี้เป็นช่วงว่างของฤดูมรสุม อากาศจะร้อนอบอ้าวทั่วไป และในเดือนเมษายนจะเป็นเดือนที่มีอากาศร้อนอบอ้าวที่สุด

๑.๔ ลักษณะของดิน

ลักษณะของดินในพื้นที่ตำบลปลั่ง แบ่งออกตามลักษณะกลุ่มดินได้เป็น ๔ กลุ่ม คือ

๑. ดินค่อนข้างเป็นทรายที่ลุ่ม
๒. ดินค่อนข้างเป็นทรายที่ดอน
๓. ดินทรายจัดที่ดอน
๔. ดินเค็มและค่อนข้างเป็นทรายที่ลุ่ม

ซึ่งปัจจุบันพื้นที่หลายหมู่บ้านประสบปัญหาดินเค็มอย่างรุนแรง ส่วนใหญ่จะถูกปล่อยให้เป็นที่ว่างเปล่า มีนาข้าวเป็นส่วนน้อย พืชที่ขึ้นได้มักเป็นไม้ทรงพุ่ม มีหนาม

๒. ด้านการเมือง/การปกครอง

๒.๑ เขตการปกครอง

ตำบลบัลลังก์ แบ่งเขตการปกครองออกเป็น ๑๙ หมู่บ้าน ดังนี้

| หมู่ที่ | บ้าน | ชื่อ-สกุล กำนัน/ผู้ใหญ่บ้าน | หมายเหตุ |
|---------|----------------|---------------------------------|----------|
| ๑ | โนนเจดีย์ | นายเมือง พิพิมาย | |
| ๒ | หนองแวง | นายเสมอ วิวัฒน์ปิติสกุล | |
| ๓ | คูเมือง | นายสมนึก ภู่มะลั้ง | กำนัน |
| ๔ | กุดเวียน | นางประนิตย์ เดชขุนทด | |
| ๕ | น้อย | นายสรรเสริญ ดับสันเทียะ | |
| ๖ | กระดาน | นายสมาน ชีกพุทรา | |
| ๗ | ดอนยาว | นายสมาน เอื้อสันเทียะ | |
| ๘ | สระตะเฆ่ | นายสมบัติ หมั่นกุดเวียน | |
| ๙ | หนองแวง | นายยวง ทันหนองแวง | |
| ๑๐ | โพธิ์ตาสี | นางพรกมล มิ่งสันเทียะ | |
| ๑ | บัลลังก์ | นางดวง จินากุล | |
| ๑๒ | เมืองเก่า | นายมานพ ทังสันเทียะ | |
| ๑๓ | โกรกหอย | นายบรรจง ฉิมพังเทียง | |
| ๑๔ | สระขุด | นางสาวเจริญรัตน์ เกื้อนสันเทียะ | |
| ๑๕ | สระตะเฆ่หิน | นายไพโรจน์ ประจงกลาง | |
| ๑๖ | โนนทองพัฒนา | นายสมมาตร มิ่งสันเทียะ | |
| ๑๗ | ทำนบพัฒนา | นายอ่อนเรือน ชันต์สันเทียะ | |
| ๑๘ | คูเมืองใหม่ | นายทรงเดช เริงสันเทียะ | |
| ๑๙ | โนนเจดีย์พัฒนา | นายสมศักดิ์ เกื้อนสันเทียะ | |

๒.๒ การเลือกตั้ง

ตำบลบัลลังก์ แบ่งเขตการเลือกตั้ง ออกเป็น ๒ เขต ดังนี้

| เขตเลือกตั้งที่ ๑ | | เขตเลือกตั้งที่ ๒ | |
|---------------------|------------|--------------------|------------|
| ๑. บ้านโนนเจดีย์ | หมู่ที่ ๑ | ๑. บ้านกุดเวียน | หมู่ที่ ๔ |
| ๒. บ้านหนองแวง | หมู่ที่ ๒ | ๒. บ้านกระดาน | หมู่ที่ ๖ |
| ๓. บ้านคูเมือง | หมู่ที่ ๓ | ๓. บ้านสระตะเฆ่ | หมู่ที่ ๘ |
| ๔. บ้านน้อย | หมู่ที่ ๕ | ๔. บ้านโพธิ์ตาสี | หมู่ที่ ๑๐ |
| ๕. บ้านดอนยาว | หมู่ที่ ๗ | ๕. บ้านเมืองเก่า | หมู่ที่ ๑๒ |
| ๖. บ้านหนองแวง | หมู่ที่ ๙ | ๖. บ้านโกรกหอย | หมู่ที่ ๑๓ |
| ๗. บ้านบัลลังก์ | หมู่ที่ ๑๑ | ๗. บ้านสระตะเฆ่หิน | หมู่ที่ ๑๕ |
| ๘. บ้านสระขุด | หมู่ที่ ๑๔ | ๘. บ้านโนนทองพัฒนา | หมู่ที่ ๑๖ |
| ๙. บ้านทำนบพัฒนา | หมู่ที่ ๑๗ | | |
| ๑๐. บ้านคูเมืองใหม่ | หมู่ที่ ๑๘ | | |

๓. ประชากร

๓.๑ ข้อมูลเกี่ยวกับจำนวนประชากร

| หมู่ที่ | บ้าน | ข้อมูล ณ วันที่ ๓๐ กันยายน ๒๕๖๔ | | | |
|---------|----------------|---------------------------------|--------------|-------|-------|
| | | จำนวน ครัวเรือน | จำนวนประชากร | | |
| | | | ชาย | หญิง | รวม |
| ๑ | โนนเจดีย์ | ๑๗๐ | ๒๑๑ | ๒๐๘ | ๑๔๙ |
| ๒ | หนองแวง | ๑๘๔ | ๒๙๕ | ๓๐๖ | ๖๐๑ |
| ๓ | คูเมือง | ๑๙๘ | ๒๘๗ | ๒๗๖ | ๕๖๓ |
| ๔ | กุดเวียง | ๗๘ | ๑๑๖ | ๑๑๒ | ๒๒๘ |
| ๕ | น้อย | ๙๐ | ๑๕๓ | ๑๔๗ | ๓๐๐ |
| ๖ | กระดาน | ๑๒๐ | ๒๓๒ | ๒๔๕ | ๓๗๗ |
| ๗ | ดอนยาว | ๘๗ | ๑๘ | ๑๒๙ | ๒๓๗ |
| ๘ | สระตะเฒ่า | ๒๘๘ | ๓๘๘ | ๓๗๗ | ๗๖๕ |
| ๙ | หนองแวง | ๖๗ | ๑๒๐ | ๑๐๘ | ๒๒๘ |
| ๑๐ | โพธิ์ตาสี | ๑๙๓ | ๓๒ | ๓๓๗ | ๖๗๙ |
| ๑๑ | บัลลังก์ | ๑๓๕ | ๑๘๖ | ๒๐๐ | ๓๘๖ |
| ๑๒ | เมืองเก่า | ๒๒๗ | ๓๔๑ | ๓๙๐ | ๗๓๑ |
| ๑๓ | โกรกหอย | ๘๑ | ๑๑๘ | ๑๐๕ | ๒๒๓ |
| ๑๔ | สระซุด | ๖๒ | ๙๘ | ๘๖ | ๑๘๔ |
| ๑๕ | สระตะเฒ่าหิน | ๑๔๖ | ๒๗ | ๒๘๙ | ๕๓๖ |
| ๑๖ | โนนทองพัฒนา | ๗๑ | ๑๓ | ๑๓๘ | ๒๘๑ |
| ๑๗ | ทำนบพัฒนา | ๓๔ | ๖๐ | ๕๙ | ๑๑๙ |
| ๑๘ | คูเมืองใหม่ | ๑๒๓ | ๒๐๐ | ๒๐๙ | ๔๐๙ |
| ๑๙ | โนนเจดีย์พัฒนา | ๑๐๘ | ๑๘๘ | ๑๗๗ | ๓๖๕ |
| รวม | | ๒,๔๖๒ | ๓,๘๗๓ | ๓,๐๘๘ | ๗,๓๗๑ |

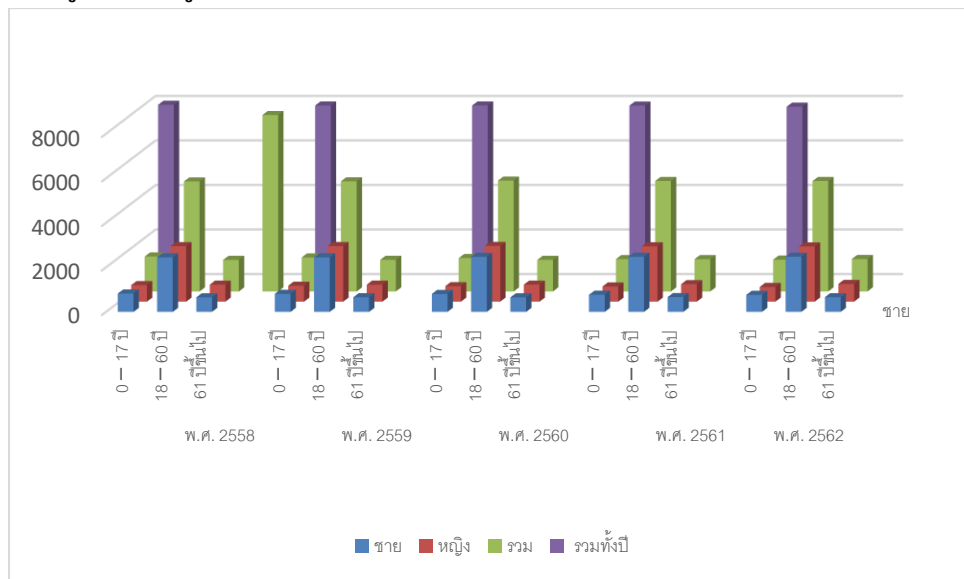
๓.๒ ช่วงอายุและจำนวนประชากร

ตารางข้อมูลเปรียบเทียบย้อนหลัง ๕ ปี และการคาดการณ์ในอนาคต

| ปี พ.ศ. | ช่วงอายุ | ชาย | หญิง | รวม | รวมทั้งปี |
|-----------|-------------|-------|-------|-------|-----------|
| พ.ศ. ๒๕๕๘ | ๐ - ๑๗ ปี | ๘๒๕ | ๗๔๒ | ๑,๕๖๗ | ๗,๙๒๑ |
| | ๑๘ - ๖๐ ปี | ๒,๔๔๘ | ๒,๔๙๑ | ๔,๙๓๙ | |
| | ๖๑ ปีขึ้นไป | ๖๕๓ | ๗๖๒ | ๑,๔๑๕ | |
| พ.ศ. ๒๕๕๙ | ๐ - ๑๗ ปี | ๘๑๐ | ๗๑๕ | ๑,๕๒๕ | ๗,๘๘๘ |
| | ๑๘ - ๖๐ ปี | ๒,๔๔๙ | ๒,๔๙๕ | ๔,๙๔๔ | |
| | ๖๑ ปีขึ้นไป | ๖๕๘ | ๗๖๑ | ๑,๔๑๙ | |
| พ.ศ. ๒๕๖๐ | ๐ - ๑๗ ปี | ๘๐๕ | ๖๙๓ | ๑,๔๙๘ | ๗,๘๘๙ |
| | ๑๘ - ๖๐ ปี | ๒,๔๗๓ | ๒,๕๐๒ | ๔,๙๗๕ | |
| | ๖๑ ปีขึ้นไป | ๖๕๒ | ๗๖๔ | ๑,๔๑๖ | |
| พ.ศ. ๒๕๖๑ | ๐ - ๑๗ ปี | ๗๖๙ | ๖๘๐ | ๑,๔๔๙ | ๗,๘๘๕ |
| | ๑๘ - ๖๐ ปี | ๒,๔๗๔ | ๒,๔๘๕ | ๔,๙๕๙ | |
| | ๖๑ ปีขึ้นไป | ๖๖๔ | ๗๘๓ | ๑,๔๔๗ | |
| พ.ศ. ๒๕๖๒ | ๐ - ๑๗ ปี | ๗๖๔ | ๖๖๒ | ๑,๔๒๖ | ๗,๘๓๖ |
| | ๑๘ - ๖๐ ปี | ๒,๔๗๘ | ๒,๔๗๙ | ๔,๙๕๗ | |
| | ๖๑ ปีขึ้นไป | ๖๖๐ | ๗๙๓ | ๑,๔๕๓ | |

(ที่มา : สำนักทะเบียนท้องถิ่นเทศบาลตำบลปลั่ง)

แผนภูมิแสดงข้อมูลเปรียบเทียบย้อนหลัง ๕ ปี และการคาดการณ์ในอนาคต



จากแผนภูมิ จำนวนประชากรในตำบลปลั่ง มีประชากรหญิงมากกว่าประชากรชาย และ คาดการณ์ว่าในอนาคตจะมีอัตราเฉลี่ยลดลงในทุกๆ ปี

๔. สภาพทางสังคม

๔.๑ การศึกษา

ศูนย์พัฒนาเด็กเล็ก จำนวน ๖ แห่ง ดังนี้

- | | |
|---|-----------------------------------|
| ๑) ศูนย์พัฒนาเด็กเล็กเทศบาลตำบลบัลลังก์ แห่งที่ ๑ | ตั้งอยู่ หมู่ที่ ๔ บ้านกุดเวียง |
| ๒) ศูนย์พัฒนาเด็กเล็กตำบลบัลลังก์ | ตั้งอยู่ หมู่ที่ ๘ บ้านสระตะเฆ่ |
| ๓) ศูนย์พัฒนาเด็กเล็กบ้านโนนเจดีย์ | ตั้งอยู่ หมู่ที่ ๑ บ้านโนนเจดีย์ |
| ๔) ศูนย์พัฒนาเด็กเล็กโรงเรียนเทพคงคา | ตั้งอยู่ หมู่ที่ ๒ บ้านหนองแวง |
| ๕) ศูนย์พัฒนาเด็กเล็กโรงเรียนบ้านบัลลังก์สะอาด | ตั้งอยู่ หมู่ที่ ๑๑ บ้านบัลลังก์ |
| ๖) ศูนย์พัฒนาเด็กเล็กบ้านเมืองเก่า | ตั้งอยู่ หมู่ที่ ๑๒ บ้านเมืองเก่า |

โรงเรียนระดับประถมศึกษา จำนวน ๘ แห่ง ดังนี้

- | | |
|------------------------------------|----------------------------------|
| ๑) โรงเรียนเทพคงคา | ตั้งอยู่หมู่ที่ ๒ บ้านหนองแวง |
| ๒) โรงเรียนบึงคำคู | ตั้งอยู่หมู่ที่ ๓ บ้านคูเมือง |
| ๓) โรงเรียนบ้านกระดานรัฐประชาสรรค์ | ตั้งอยู่หมู่ที่ ๖ บ้านกระดาน |
| ๔) โรงเรียนบ้านสระตะเฆ่ | ตั้งอยู่หมู่ที่ ๘ บ้านสระตะเฆ่ |
| ๕) โรงเรียนบ้านหนองแวง | ตั้งอยู่หมู่ที่ ๙ บ้านหนองแวง |
| ๖) โรงเรียนบ้านโพธิ์ตาสี | ตั้งอยู่หมู่ที่ ๑๐ บ้านโพธิ์ตาสี |
| ๗) โรงเรียนบ้านบัลลังก์สะอาด | ตั้งอยู่หมู่ที่ ๑๑ บ้านบัลลังก์ |
| ๘) โรงเรียนบ้านเมืองเก่า | ตั้งอยู่หมู่ที่ ๑๒ บ้านเมืองเก่า |

๔.๒ สาธารณสุข

๑. โรงพยาบาลส่งเสริมสุขภาพตำบลคูเมือง ตั้งอยู่หมู่ที่ ๓ บ้านคูเมือง
๒. โรงพยาบาลส่งเสริมสุขภาพตำบลสระตะเฆ่ ตั้งอยู่หมู่ที่ ๘ บ้านสระตะเฆ่
๓. ศูนย์สาธารณสุขมูลฐาน จำนวน ๑๙ แห่ง ตั้งอยู่หมู่ที่ ๑ - ๑๙

๔.๓ อาชญากรรม

๑. จุดตรวจประจำตำบลบัลลังก์ ตั้งอยู่ที่บ้านสระตะเฆ่ หมู่ที่ ๘
๒. ศูนย์กู้ชีพกู้ภัยเทศบาลตำบลบัลลังก์ ตั้งอยู่ที่บ้านกุดเวียง หมู่ที่ ๔ โดยมีเจ้าหน้าที่อยู่เวรยามตลอด ๒๔ ชั่วโมง

๔.๔ ยาเสพติด

การประเมินสถานการณ์ปัญหา ยาเสพติด ปัญหา ยาเสพติดมีส่วนเกี่ยวข้องโดยตรงกับปัญหาเศรษฐกิจ ปัญหาความยากจน ปัญหาการว่างงาน ปัญหาทางด้านสังคม ฯลฯ มากยิ่งขึ้น ซึ่งถ้าหากไม่สามารถบูรณาการแก้ไขปัญหาระหว่างงานป้องกันและแก้ไขปัญหายาเสพติดกับการแก้ไขปัญหาพื้นฐาน ได้อย่างมีประสิทธิภาพแล้วก็จะเป็นการยากที่จะแก้ไขปัญหาได้อย่างยั่งยืน แนวโน้มที่เพิ่มขึ้นของปัญหายาเสพติดมีส่วนโดยตรงที่จะทำให้เกิดการแพร่ระบาดในหมู่บ้าน/ชุมชนก็จะมีมากขึ้นตามไปด้วย ประกอบกับ

ความเจริญก้าวหน้าของเทคโนโลยีการสื่อสารจะทำให้เกิดการลอกเลียนแบบพฤติกรรม หรือเป็นช่องทางติดต่อสื่อสารระหว่างผู้เสียหายเสพติด ผู้ค้ายาเสพติด และกลุ่มเสี่ยงโดยเฉพาะกลุ่มเยาวชนได้มากขึ้น อันเป็นผลให้เกิดการขยายตัวของปัญหาเสพติดอย่างสลับซับซ้อนมากกว่าปัจจุบัน

เทศบาลตำบลบัลลังก์มีแผนการดำเนินกิจกรรมส่งเสริมการออกกำลังกายเพื่อให้เยาวชนได้ใช้เวลาว่างให้เกิดประโยชน์ห่างไกลยาเสพติด โดยมีสนามกีฬาากลางสำหรับจัดการแข่งขัน ตั้งอยู่ที่บ้านคูเมือง หมู่ที่ ๓

๔.๕ การสังคมสงเคราะห์

เทศบาลตำบลบัลลังก์ ได้ประสานการจัดสวัสดิการเบี้ยยังชีพช่วยเหลือผู้สูงอายุ คนพิการ และผู้ป่วยโรคเอดส์ ดังนี้

- | | |
|-------------------|-----------------|
| - ผู้สูงอายุ | จำนวน ๑,๓๙๓ ราย |
| - คนพิการ | จำนวน ๒๔๙ ราย |
| - ผู้ป่วยโรคเอดส์ | จำนวน ๖ ราย |

๕. ระบบบริการพื้นฐาน

๕.๑ การคมนาคมขนส่ง

การคมนาคมภายในตำบลบัลลังก์ประชาชนได้รับความสะดวกเนื่องจากมีเส้นทางเชื่อมต่อระหว่างหมู่บ้าน และมีเส้นทางเชื่อมระหว่างตำบลเพื่อเดินทางไปยังตัวอำเภอต่างๆ ดังนี้

๑. อำเภอโนนไทย ได้แก่
 - ๑.๑ ถนนสายโคกสวาย – อ่างเก็บน้ำลำเชียงไกร
 - ๑.๒ ถนนสายกอกไข่เน่า - หนองแวง เชื่อม ต.ค้ำพลู – ต.สำโรง
๒. อำเภอพระทองคำ ได้แก่
 - ๒.๑ ถนนสายโกรกหอย – เมืองเก่า เชื่อมเขตพระทองคำ
๓. อำเภอด่านขุนทด ได้แก่
 - ๓.๑ ถนนสายหนองแวง – ดอนตำแย- หนองกลางดอน เชื่อมเขต ต.ด่านใน
 - ๓.๒ ถนนสายสระซุด – ต.ด่านใน
 - ๓.๓ ถนนสายโนนทองพัฒนา – ต.โนนเมืองพัฒนา

๕.๒ การไฟฟ้า

สำนักงานการไฟฟ้าส่วนภูมิภาคอำเภอโนนไทย ให้บริการไฟฟ้าในเขตเทศบาลตำบลบัลลังก์ จำนวน ๒,๔๖๒ ครัวเรือน ครอบคลุมทุกพื้นที่ในเขตตำบลบัลลังก์ คิดเป็น ๑๐๐%

๕.๓ การประปา

ตำบลบัลลังก์ มีระบบประปาหมู่บ้านครบทุกหมู่บ้าน แยกเป็น

๑. ประปาผิวดิน จำนวน ๑๘ แห่ง
๒. ประปาบาดาล จำนวน ๑ แห่ง

๕.๔ โทรศัพท์

มีโทรศัพท์พื้นฐานและโทรศัพท์มือถือครอบคลุมทั้งตำบล

๕.๕ ไปรษณีย์/การสื่อสาร/การขนส่งวัสดุ ครุภัณฑ์

มีระบบโลจิสติกส์ (Logistics) หรือการขนส่ง ให้บริการประชาชนตำบลบัลลังก์ หน่วยงานไปรษณีย์อำเภอโนนไทย มีบุรุษไปรษณีย์ประจำตำบล จำนวน ๑ คน ให้บริการ เวลา ๐๘.๐๐ – ๑๖.๐๐ น. ในวันจันทร์ – เสาร์ (วันเสาร์ครึ่งวัน) หยุดวันอาทิตย์ และมีหน่วยขนส่งเคอรี่ เอ็กซ์เพรส /Flash Express / J&T Express ให้บริการในพื้นที่

๖. ระบบเศรษฐกิจ

๖.๑ การเกษตร

เกษตรกรตำบลบัลลังก์ มีการปลูกพืชที่หลากหลายตามสภาพของพื้นที่ ซึ่งพืชเศรษฐกิจที่สำคัญของตำบลบัลลังก์ ได้แก่ ข้าว ข้าวโพด มันสำปะหลัง อ้อย พริก มะลิ พืชผักสวนครัวต่างๆ และปัจจุบันได้รับการส่งเสริมจากหลายภาคส่วนที่เกี่ยวข้องโดยระบบพระราชรัฐภายใต้โครงการบัลลังก์โมเดลเพื่อเป็นแหล่งเรียนรู้ทางการเกษตร ได้แก่

๑. โรงเรียนข้าวโพด ตั้งอยู่ที่บ้านกุดเวียน หมู่ที่ ๔
๒. โรงเรียนเกษตรกรอ้อย ตั้งอยู่ที่บ้านสระตะเฒ่า หมู่ที่ ๘ และบ้านเมืองเก่า หมู่ที่ ๑๒
๓. โรงเรียนมันสำปะหลัง ตั้งอยู่บริเวณอ่างเก็บน้ำลำเชียงไกร

๖.๒ การประมง

ตำบลบัลลังก์ มีแหล่งประมงน้ำจืดที่สำคัญ ได้แก่ อ่างเก็บน้ำลำเชียงไกร และประชาชนบางส่วนมีการเลี้ยงปลาเพื่อจำหน่าย ซึ่งได้รับการส่งเสริมจากหลายภาคส่วนที่เกี่ยวข้องโดยระบบพระราชรัฐภายใต้โครงการบัลลังก์โมเดล

๖.๓ การปศุสัตว์

เกษตรกรผู้เลี้ยงสัตว์ตำบลบัลลังก์ มีการเลี้ยงสัตว์ที่สำคัญ ได้แก่ วัว ควาย เป็ด ไก่ แพะ และสุกร รวมถึงการปลูกพืชอาหารสัตว์ ได้แก่ หญ้าเนเปียร์ เป็นต้น ซึ่งได้รับการส่งเสริมจากภาคส่วนต่างๆ ที่เกี่ยวข้องโดยระบบพระราชรัฐภายใต้โครงการบัลลังก์โมเดล เพื่อสร้างต้นแบบการประกอบอาชีพด้านการเลี้ยงสัตว์ ได้แก่ โรงเรียนปศุสัตว์ มีการรวมกลุ่มในรูปแบบวิสาหกิจชุมชน

๖.๔ การบริการ

ตำบลบัลลังก์มีสถานบริการต่างๆ ดังนี้

- | | | | |
|-------------------------------|-------|---|------|
| ๑. ร้านเสริมสวย | จำนวน | ๒ | แห่ง |
| ๒. ร้านซ่อมรถยนต์/จักรยานยนต์ | จำนวน | ๗ | แห่ง |

๖.๕ การท่องเที่ยว

ตำบลบัลลังก์ มีสภาพทางภูมิศาสตร์ที่เหมาะสมแก่การพัฒนาเป็นแหล่งท่องเที่ยว ได้แก่ อ่างเก็บน้ำลำเชียงไกร ซึ่งเป็นแหล่งน้ำจืดขนาดใหญ่ มีเนื้อที่ประมาณ ๘,๐๐๐ ไร่ ความจุ ๒๗.๗๐ ล้านลูกบาศก์เมตร

๖.๖ การพาณิชย์/กลุ่มอาชีพ

ตำบลบัลลังก์ มีหน่วยดำเนินธุรกิจต่างๆ ดังนี้

๑. ร้านค้า จำนวน แห่ง

๒. ปั้มน้ำมัน จำนวน ๔ แห่ง

๓. อุ้ช่อมรดก จำนวน ๒ แห่ง

๔. กลุ่มอาชีพผลิตสินค้า OTOP ตำบลบัลลังก์ ตั้งอยู่ที่บ้านโพธิ์ตาสี่ หมู่ที่ ๑๐

- มีการจัดตั้งกลุ่มอาชีพของประชาชน เช่น กลุ่มแปรรูปผลิตภัณฑ์จากสมุนไพร กลุ่มสตรีแปรรูปอาหาร กลุ่มอาชีพทางการเกษตร กลุ่มผู้ใช้น้ำพลังงานแสงอาทิตย์เพื่อการเกษตร กลุ่มอาชีพสตรีต่างๆ เป็นต้น

๖.๗ เศรษฐกิจพอเพียงท้องถิ่น (ด้านการเกษตรและแหล่งน้ำ)

ข้อมูลด้านการเกษตร

๖.๗.๑ ประเภทของการทำการเกษตร

| ประเภทของการทำการเกษตร | | จำนวน | ผลผลิตเฉลี่ย (ก.ก./ไร่) | ต้นทุนการผลิตเฉลี่ย (บาท/ไร่) | ราคาขายโดยเฉลี่ย (บาท/ไร่) |
|------------------------|--|------------------------------|----------------------------|----------------------------------|-------------------------------|
| ๒.๑) ทำนา | <input type="checkbox"/> ในเขตชลประทาน | | | | |
| | <input type="checkbox"/> นาปี <input type="checkbox"/> นาปรัง | | | | |
| | <input type="checkbox"/> นอกเขตชลประทาน | | | | |
| | <input type="checkbox"/> นาปี <input type="checkbox"/> นาปรัง | | | | |
| ๒.๒) ทำสวน | สวน..... | ครัวเรือน ไร่ |ก.ก./ไร่ |บาท/ไร่ |บาท/ไร่ |
| | สวน..... | ครัวเรือน ไร่ |ก.ก./ไร่ |บาท/ไร่ |บาท/ไร่ |
| | สวน..... | ครัวเรือน ไร่ |ก.ก./ไร่ |บาท/ไร่ |บาท/ไร่ |
| | สวน..... | ครัวเรือน ไร่ |ก.ก./ไร่ |บาท/ไร่ |บาท/ไร่ |
| ๒.๓) ทำไร่ | <input type="checkbox"/> ไร่อ้อย | ครัวเรือน ไร่ |ก.ก./ไร่ |บาท/ไร่ |บาท/ไร่ |
| | <input type="checkbox"/> ไร่ข้าวโพด | ครัวเรือน ไร่ |ก.ก./ไร่ |บาท/ไร่ |บาท/ไร่ |
| | <input type="checkbox"/> ไร่มันสำปะหลัง | ครัวเรือน ไร่ |ก.ก./ไร่ |บาท/ไร่ |บาท/ไร่ |
| | <input type="checkbox"/> อื่นๆ | ครัวเรือน ไร่ |ก.ก./ไร่ |บาท/ไร่ |บาท/ไร่ |
| ๒.๔) อื่นๆ | <input type="checkbox"/> อื่นๆ โปรดระบุ | ครัวเรือน ไร่ |ก.ก./ไร่ |บาท/ไร่ |บาท/ไร่ |

๖.๗.๒ ข้อมูลด้านแหล่งน้ำทางการเกษตร

| แหล่งน้ำทางการเกษตร | ความพอเพียงของปริมาณน้ำฝนที่ใช้ทำการเกษตร | | ปริมาณน้ำฝนที่ตกโดยเฉลี่ยในปีที่ผ่านมา (มิลลิเมตร) กรณีที่ทราบโปรตรระบุ |
|---------------------|---|------------|---|
| | เพียงพอ | ไม่เพียงพอ | |
| ๓.๑) ปริมาณน้ำฝน | | ✓ | |

| แหล่งน้ำทางการเกษตร | ลำดับความสำคัญ | ความเพียงพอของน้ำเพื่อการเกษตรตลอดทั้งปี | | การเข้าถึงแหล่งน้ำทางการเกษตร | | |
|--|----------------|--|------------|-------------------------------|------------|------------------------------|
| | | เพียงพอ | ไม่เพียงพอ | ทั่วถึง | ไม่ทั่วถึง | ร้อยละของครัวเรือนที่เข้าถึง |
| ๓.๒) แหล่งน้ำธรรมชาติ | | | | | | |
| ๑.แม่น้ำ | | | ✓ | | ✓ | |
| ๒.ห้วย/ลำธาร | | ✓ | | | ✓ | |
| ๓.คลอง | | | ✓ | | ✓ | |
| ๔.หนองน้ำ/บึง | | | ✓ | ✓ | | |
| ๕.น้ำตก | | | | | | |
| ๖.อื่นๆ (โปรดระบุ) | | | | | | |
| ๖.๑..... | | | | | | |
| ๖.๒..... | | | | | | |
| ๖.๓..... | | | | | | |
| ๓.๓) แหล่งน้ำที่มนุษย์สร้างขึ้น | | | | | | |
| ๑.แม่น้ำ | | | | | | |
| ๒.อ่างเก็บน้ำ | | ✓ | | | ✓ | |
| ๓.ฝาย | | | | | | |
| ๔.สระ | | ✓ | | ✓ | | |
| ๕.คลองชลประทาน | | ✓ | | | ✓ | |
| ๖.อื่นๆ (โปรดระบุ) | | | | | | |
| ๖.๑..... | | | | | | |
| ๖.๒..... | | | | | | |
| ๖.๓..... | | | | | | |

๖.๗.๓ ข้อมูลด้านแหล่งน้ำกิน น้ำใช้ (หรือน้ำเพื่ออุปโภค บริโภค)

| แหล่งน้ำ | ไม่มี | มี | | ทั่วถึงหรือไม่ | | |
|-------------------------------------|-------|---------|------------|----------------|------------|------------------------------|
| | | เพียงพอ | ไม่เพียงพอ | ทั่วถึง | ไม่ทั่วถึง | ร้อยละของครัวเรือนที่เข้าถึง |
| ๔.๑ บ่อบาดาลสาธารณะ | ✓ | | | | | |
| ๔.๒ บ่อน้ำตื้นสาธารณะ | | ✓ | | | ✓ | |
| ๔.๓ ประปาหมู่บ้านของ อปท. | | ✓ | | ✓ | | |
| ๔.๔ ระบบประปา (การประปาส่วนภูมิภาค) | ✓ | | | | | |
| ๔.๕ แหล่งน้ำธรรมชาติ | | ✓ | | | ✓ | |

| แหล่งน้ำ | ไม่มี | มี | | ทั่วถึงหรือไม่ | | |
|----------------------|-------|---------|------------|----------------|------------|------------------------------|
| | | เพียงพอ | ไม่เพียงพอ | ทั่วถึง | ไม่ทั่วถึง | ร้อยละของครัวเรือนที่เข้าถึง |
| ๔.๖ อื่นๆ (โปรดระบุ) | | | | | | |
| ๔.๖.๑..... | | | | | | |
| ๔.๖.๒..... | | | | | | |
| ๔.๖.๓..... | | | | | | |

๗. ศาสนา ประเพณี วัฒนธรรม

๗.๑ การนับถือศาสนา

ประชาชนตำบลบัลลังก์ ส่วนใหญ่นับถือศาสนาพุทธ ซึ่งในพื้นที่ตำบลบัลลังก์ มีวัดและสำนักสงฆ์ จำนวน ๑ แห่ง ดังนี้

๑. วัดบ้านโนนเจดีย์ ตั้งอยู่ที่บ้านโนนเจดีย์ หมู่ที่ ๑
๒. วัดเทพคงคาตั้งอยู่ที่บ้านหนองแวง หมู่ที่ ๒
๓. วัดบ้านคูเมือง ตั้งอยู่ที่บ้านคูเมือง หมู่ที่ ๓
๔. วัดกุดเวียน ตั้งอยู่ที่บ้านกุดเวียน หมู่ที่ ๔
๕. วัดบ้านโนนสะอาด ตั้งอยู่ที่บ้านน้อย หมู่ที่ ๕
๖. วัดบ้านกระदान ตั้งอยู่ที่ บ้านกระदानหมู่ที่ ๖
๗. วัดศรีดอนยาวตั้งอยู่ที่ บ้านดอนยาว หมู่ที่ ๗
๘. วัดบ้านสระตะเฒ่า ตั้งอยู่ที่บ้านสระตะเฒ่า หมู่ที่ ๘
๙. วัดบ้านหนองแจจ ตั้งอยู่ที่บ้านหนองแจจ หมู่ที่ ๙
๑๐. วัดโพธิ์ตาสี ตั้งอยู่ที่บ้านโพธิ์ตาสี หมู่ที่ ๑๐
๑๑. วัดบัลลังก์ ตั้งอยู่ที่บ้านบัลลังก์ หมู่ที่ ๑๑
๑๒. วัดเมืองเก่าตั้งอยู่ที่บ้านเมืองเก่า หมู่ที่ ๑๒
๑๓. วัดสระขุด ตั้งอยู่ที่บ้านสระขุด หมู่ที่ ๑๔

๗.๒ ประเพณีและงานประจำปี

งานประเพณีและงานประจำปีในตำบลบัลลังก์ ที่มีการสืบสานมาอย่างยาวนานจนถึงปัจจุบัน ได้แก่

๑. ประเพณีรดน้ำดำหัวในวันสงกรานต์ หรือวันขึ้นปีใหม่ไทย
๒. ประเพณีเลี้ยงศาลตาปู่
๓. ประเพณีลอยกระทง
๔. ประเพณีก่อกองพระทราย (ชนทรายเข้าวัด)

และนอกจากนี้ยังมีการจัดกิจกรรมในวันสำคัญทางพระพุทธศาสนา ได้แก่

๑. กิจกรรมวันเข้าพรรษา วันอาสาฬหบูชา วันวิสาขบูชาและวันออกพรรษา
๒. งานเทศน์มหาชาติ
๓. งานบุญกฐิน ผ้าป่า

๗.๓ ภูมิปัญญาท้องถิ่น ภาษาถิ่น

๘.๓.๑ ภูมิปัญญาท้องถิ่น

เทศบาลตำบลบ้ลลังก์ มีการส่งเสริมด้านภูมิปัญญาท้องถิ่น โดยมีอาคารศูนย์พัฒนาคุณภาพชีวิตและส่งเสริมอาชีพผู้สูงอายุเทศบาลตำบลบ้ลลังก์ เป็นศูนย์กลางการถ่ายทอดภูมิปัญญาในด้านต่างๆ ดังนี้

๑. ภูมิปัญญาด้านหัตถกรรม ได้แก่
 - จักรสานไม้ไผ่
 - ทอเสื่อจากไหล เสื่อจันทบูร สานเส้นพลาสติก
 - ถักแห ถักเปล ถักพรมเช็ดเท้า
 - เย็บผ้า
 - ทำไม้กวาดทางมะพร้าว
 - ทำดอกไม้จันทน์และพวงหรีด
๒. ภูมิปัญญาด้านดนตรี/การแสดงพื้นบ้าน ได้แก่
 - วงมโหรี ปี่พาทย์ กลองยาว
 - เพลงโคราช, ลีเก, ลำตัด
๓. ภูมิปัญญาด้านคหกรรม ได้แก่
 - ทำขนมไทย (นางเล็ด ดอกจอก ขนมตาล ขนมห่อ กระจยาสารท เป็นต้น)
 - ทำขนมจีน
 - หุงข้าวเตากระทะ
 - ต้มเกลือ
๔. ภูมิปัญญาด้านงานช่าง
 - ช่างไม้ (งานก่อสร้าง)
 - ช่างไม้ (ต่อเรือ)
 - ช่างเฟอร์นิเจอร์
๕. ภูมิปัญญาด้านการเกษตร
 - เพาะเลี้ยงเห็ด
 - ปลูกข้าวไรเบอร์รี่ (พร้อมบรรจุภัณฑ์จำหน่าย)
๖. ภูมิปัญญาด้านกีฬา
 - ครุฑกีมวยไทย
๗. ภูมิปัญญาด้านพิธีกรรมทางศาสนา
 - ไวยาวัจกร
 - พิธีกรงานพิธีต่างๆ
 - สัปเหร่อ
 - เรียกขวัญญาติ

๘. ภูมิปัญญาด้านแพทย์แผนไทย

- นวดประคบสมุนไพร/นวดน้ำมันรักษาโรคเกี่ยวกับกระดูก

๘.๓.๒ ภาษาถิ่น

ภาษาถิ่นของตำบลบัลลังก์ คือภาษาโคราช

๗.๔ สินค้าพื้นเมืองและของที่ระลึก

สินค้าพื้นเมืองและของที่ระลึกของตำบลบัลลังก์ มีดังนี้

- ชาเจียวกู่หลาน (สินค้า OTOP)
- ขนมนางเล็ด ดอกจอก
- ไข่เป็ด
- หอม กระเทียม
- พริก
- ผักปลอดสารพิษ

๘ ทรัพยากรธรรมชาติ

๘.๑ น้ำ

ตำบลบัลลังก์ มีแหล่งน้ำขนาดใหญ่ คืออ่างเก็บน้ำลำเชียงไกร ซึ่งเป็นส่วนหนึ่งของลุ่มน้ำลำเชียงไกร ต้นกำเนิดเกิดจากภูเขาในเขตอำเภอบำเหน็จณรงค์ จังหวัดชัยภูมิ มีลำน้ำสายหลักคือลำเชียงไกร มีความยาวประมาณ ๑๔๕ กิโลเมตร ซึ่งมีต้นน้ำอยู่ในอำเภอด่านขุนทดและไหลลงสู่แม่น้ำมูลที่อำเภอนิคมสูงมีน้ำตลอดปีและค่อนข้างมากในช่วงฤดูฝน นอกจากนั้นยังมีอ่างเก็บน้ำขนาดกลางและขนาดเล็ก ฝ่ายน้ำล้นและบ่อบาดาลอีกหลายแห่งประชากรส่วนใหญ่ตามลุ่มน้ำประกอบอาชีพทำนา ทำไร่ และเลี้ยงสัตว์ และมีอ่างเก็บน้ำที่สำคัญ ดังนี้

- อ่างเก็บน้ำขนาดกลาง ได้แก่อ่างเก็บน้ำลำเชียงไกร ความจุ ๒๗.๗๐ ล้าน

ลูกบาศก์เมตร

- อ่างเก็บน้ำขนาดเล็ก ได้แก่ อ่างเก็บน้ำหนองกก ความจุ ๒,๗๓๔ ลูกบาศก์เมตร

นอกจากนี้ยังมีแหล่งน้ำที่สร้างขึ้นและแหล่งน้ำธรรมชาติอื่นๆ จำนวนมาก ลักษณะของน้ำส่วนหนึ่งขึ้นอยู่กับสภาพของดิน หากแหล่งน้ำบริเวณใดอยู่ในพื้นที่ดินเค็ม น้ำก็จะมีรสกร่อยจนถึงรสเค็ม ซึ่งจากการสำรวจพบว่าพืชที่สามารถทนต่อสภาพดินเค็มน้ำกร่อย ได้แก่ มะขามเทศ ปัจจุบันเริ่มมีผู้ปลูกพืชดังกล่าวมากขึ้น

๘.๒ ป่าไม้

สภาพป่าไม้ของตำบลบัลลังก์ เป็นป่าโปร่ง ชนิดพันธุ์ไม้ที่สำคัญ ได้แก่ เต็ง รัง ตั้ว แต้ว มะค่าแต้ ประดู่แดง สมอไทย ตะแบก ส่วนไม้พื้นล่างที่พบมากได้แก่ หญ้าเพ็ก ใจด และหญ้าชนิดอื่นๆ แต่ในปัจจุบันพื้นที่ป่าไม้ของตำบลบัลลังก์ มีแนวโน้มลดลง เนื่องการบุกรุกที่ดินทำการเกษตร

๘.๓ คุณภาพของทรัพยากรธรรมชาติ

ทรัพยากรธรรมชาติของตำบลบัลลังก์มีคุณภาพ/ลักษณะ ดังนี้

- **น้ำ** มีแหล่งกักเก็บขนาดใหญ่ ได้แก่ อ่างเก็บน้ำลำเชียงไกร เนื้อที่ประมาณ ๘,๐๐๐ ไร่ ความจุ ๒๗.๗๐ ล้านลูกบาศก์เมตร มีสัตว์น้ำหลากหลายชนิดอาศัยอยู่ ถือเป็นแหล่งประมงน้ำจืดที่สำคัญที่ประชาชนได้อาศัยทำมาหากินด้านการประมง นอกจากนี้ยังมี น้ำบาดาล ถือเป็นปัจจัยที่สำคัญทางการเกษตรที่ห่างไกลเส้นทางชลประทาน แต่พื้นที่ที่ทำการขุดเจาะบาดาลพบว่าเป็นน้ำจืดมีเพียงไม่กี่แห่ง ส่วนใหญ่พบว่าเป็นน้ำเค็มเนื่องจากพื้นที่ตำบลบัลลังก์ประสบปัญหาดินเค็มที่ค่อนข้างรุนแรงและแผ่ขยายวงกว้างออกไปเรื่อย ๆ

- **ดิน** เป็นทรัพยากรที่ประสบปัญหาความเสื่อมสภาพที่ต้องได้รับการปรับปรุง ปัญหาที่พบได้แก่ ดินเค็ม ดินเปรี้ยว ดินดาน ทำให้ผลผลิตทางการเกษตรลดลงและไม่มีคุณภาพ

- **ป่าไม้** เป็นทรัพยากรที่ลดลงไปเรื่อย ๆ เนื่องจากการบุกรุกถากถางทำมาหากิน ประกอบกับสภาพดินเค็มทำให้ต้นไม้แห้งตายเป็นจำนวนมากและพืชที่เกิดใหม่ส่วนใหญ่จะเป็นไม้พุ่ม

๙. ศักยภาพในการพัฒนาตำบล

๙.๑ โครงสร้าง

เทศบาลตำบลบัลลังก์เป็นเทศบาลประเภทสามัญ กำหนดโครงสร้างส่วนราชการตามแผนอัตรากำลัง ๓ ปี แบ่งออกเป็น ๕ สำนัก/กอง และ ๑ หน่วยงาน ได้แก่

๑. สำนักปลัดเทศบาล
๒. กองคลัง
๓. กองช่าง
๔. กองสาธารณสุขและสิ่งแวดล้อม
๕. กองการศึกษา ศาสนาและวัฒนธรรม และ
๖. หน่วยตรวจสอบภายใน

สำนักปลัดเทศบาล มีงานในความรับผิดชอบดังนี้

- งานบริหารงานทั่วไป
- งานการเจ้าหน้าที่
- งานทะเบียนราษฎร
- งานป้องกันและบรรเทาสาธารณภัย
- งานแผนและงบประมาณ
- งานนิติการ
- งานประชาสัมพันธ์
- งานพัฒนาชุมชนและกลุ่มอาชีพ
- งานส่งเสริมการเกษตร
- งานธุรการ

กองคลัง มีงานในความรับผิดชอบดังนี้

- งานการเงินและบัญชี
- งานทะเบียนทรัพย์สินและพัสดุ
- งานพัฒนาและจัดเก็บรายได้
- งานแผนที่และทะเบียนทรัพย์สิน
- งานธุรการ

กองช่าง มีงานในความรับผิดชอบดังนี้

- งานก่อสร้าง
- งานออกแบบและควบคุมอาคาร
- งานสาธารณูปโภค
- งานสถานที่และไฟฟ้าสาธารณะ
- งานธุรการ

กองการศึกษา มีงานในความรับผิดชอบดังนี้

- งานกิจกรรมเด็กและเยาวชน
- งานกีฬาและนันทนาการ
- งานส่งเสริมประเพณี ศิลปวัฒนธรรม
- งานการศึกษาปฐมวัย
- งานธุรการ

กองสาธารณสุขและสิ่งแวดล้อม มีงานในความรับผิดชอบดังนี้

- งานสุขาภิบาลอนามัยสิ่งแวดล้อม
- งานรักษาความสะอาด
- งานส่งเสริมสุขภาพ
- งานป้องกันและควบคุมโรคติดต่อ
- งานธุรการ

๙.๒ บุคลากร

ฝ่ายการเมือง ประกอบด้วย

นายกเทศมนตรี ๑ คน

รองนายกเทศมนตรี ๒ คน

ที่ปรึกษานายกเทศมนตรี ๑ คน

เลขานุการนายกเทศมนตรี ๑ คน

สมาชิกสภาเทศบาล ๑๒ คน

ฝ่ายประจำ ประกอบด้วย

- สำนักปลัด ประกอบด้วย

| | |
|---------------------------------|---------------|
| ปลัดเทศบาล | จำนวน ๑ อัตรา |
| รองปลัดเทศบาล | จำนวน ๑ อัตรา |
| หัวหน้าสำนักปลัดเทศบาล | จำนวน ๑ อัตรา |
| หัวหน้าฝ่ายอำนวยการ | จำนวน ๑ อัตรา |
| นักวิเคราะห์นโยบายและแผน | จำนวน ๑ อัตรา |
| นักทรัพยากรบุคคล | จำนวน ๑ อัตรา |
| นักจัดการงานทั่วไป | จำนวน ๑ อัตรา |
| นักจัดการงานทะเบียนและบัตร | จำนวน ๑ อัตรา |
| นักวิชาการเกษตร | จำนวน ๑ อัตรา |
| เจ้าพนักงานธุรการ | จำนวน ๑ อัตรา |
| ภารโรง | จำนวน ๑ อัตรา |
| ผู้ช่วยเจ้าพนักงานธุรการ | จำนวน ๒ อัตรา |
| ผู้ช่วยเจ้าพนักงานประชาสัมพันธ์ | จำนวน ๑ อัตรา |
| ผู้ช่วยเจ้าพนักงานทะเบียน | จำนวน ๑ อัตรา |
| ผู้ช่วยเจ้าพนักงานป้องกันฯ | จำนวน ๑ อัตรา |
| พนักงานขับรถยนต์ | จำนวน ๕ อัตรา |
| พนักงานขับรถบรรทุกน้ำ | จำนวน ๑ อัตรา |
| คนงานทั่วไป | จำนวน ๒ อัตรา |

- กองคลัง ประกอบด้วย

| | |
|-----------------------------------|---------------|
| ผู้อำนวยการกองคลัง | จำนวน ๑ อัตรา |
| หัวหน้าฝ่ายบริหารงานคลัง | จำนวน ๑ อัตรา |
| นักวิชาการเงินและบัญชี | จำนวน ๑ อัตรา |
| นักวิชาการจัดเก็บรายได้ | จำนวน ๑ อัตรา |
| นักวิชาการพัสดุ | จำนวน ๑ อัตรา |
| ผู้ช่วยเจ้าพนักงานการเงินและบัญชี | จำนวน ๒ อัตรา |
| ผู้ช่วยเจ้าพนักงานพัสดุ | จำนวน ๑ อัตรา |
| ผู้ช่วยเจ้าพนักงานธุรการ | จำนวน ๑ อัตรา |

- กองช่าง ประกอบด้วย

| | |
|--------------------|---------------|
| ผู้อำนวยการกองช่าง | จำนวน ๑ อัตรา |
| หัวหน้าฝ่ายการโยธา | จำนวน ๑ อัตรา |
| นายช่างโยธา | จำนวน ๑ อัตรา |

| | |
|--------------------------|---------------|
| ผู้ช่วยนายช่างโยธา | จำนวน ๑ อัตรา |
| ผู้ช่วยนายช่างไฟฟ้า | จำนวน ๒ อัตรา |
| ผู้ช่วยนายช่างเขียนแบบ | จำนวน ๑ อัตรา |
| ผู้ช่วยเจ้าพนักงานธุรการ | จำนวน ๑ อัตรา |

- กองการศึกษา ประกอบด้วย

| | |
|------------------------------|---------------|
| ผู้อำนวยการกองการศึกษา | จำนวน ๑ อัตรา |
| หัวหน้าฝ่ายบริหารงานการศึกษา | จำนวน ๑ อัตรา |
| นักวิชาการศึกษา | จำนวน ๑ อัตรา |
| เจ้าพนักงานธุรการ | จำนวน ๑ อัตรา |
| ครู คศ.๑ | จำนวน ๑ อัตรา |
| ครู คศ.๒ | จำนวน ๔ อัตรา |
| ครู คศ.๓ | |
| ผู้ช่วยครูผู้ดูแลเด็ก | จำนวน ๑ อัตรา |
| ผู้ดูแลเด็ก | จำนวน ๕ อัตรา |

- กองสาธารณสุขและสิ่งแวดล้อม ประกอบด้วย

| | |
|-------------------------------|---------------|
| ผู้อำนวยการกองสาธารณสุข | จำนวน ๑ อัตรา |
| หัวหน้าฝ่ายบริหารงานสาธารณสุข | จำนวน ๑ อัตรา |
| เจ้าพนักงานสาธารณสุข | จำนวน ๑ อัตรา |
| ผู้ช่วยเจ้าพนักงานธุรการ | จำนวน ๑ อัตรา |

ส่วนที่ ๒

ยุทธศาสตร์องค์กรปกครองส่วนท้องถิ่น

๑. ความสัมพันธ์ระหว่างแผนพัฒนาระดับมหภาค

๑.๑ แผนยุทธศาสตร์ชาติ ๒๐ ปี (พ.ศ. ๒๕๖๑ -๒๕๘๐)

วิสัยทัศน์ประเทศไทย ๒๕๘๐

“ประเทศไทยมีความมั่นคง มั่งคั่ง ยั่งยืน เป็นประเทศพัฒนาแล้ว ด้วยการพัฒนาตามหลักปรัชญาของ เศรษฐกิจพอเพียง”หรือเป็นคติพจน์ประจำชาติว่า “มั่นคง มั่งคั่ง ยั่งยืน”

๑. ความมั่นคง

๑.๑ การมีความมั่นคงปลอดภัยจากภัยและการเปลี่ยนแปลงทั้งภายในประเทศและภายนอก ประเทศและมีความมั่นคงในทุกมิติ ทั้งมิติเศรษฐกิจ สังคม สิ่งแวดล้อมและการเมือง

๑.๒ ประเทศมีความมั่นคงในเอกราชและอธิปไตย

๑.๓ สังคมมีความปรองดองและความสามัคคี ประชาชนมีความมั่นคงในชีวิต มีงานและรายได้ที่ มั่นคง มีงานและรายได้ที่มั่นคง มีที่อยู่อาศัยและความปลอดภัยในชีวิตทรัพย์สิน

๑.๔ ความมั่นคงของอาหาร พลังงาน และน้ำ

๒. ความมั่งคั่ง

๒.๑ ประเทศไทยมีการขยายตัวของเศรษฐกิจอย่างต่อเนื่อง ยกกระดับเข้าสู่กลุ่มประเทศรายได้สูง ความเหลื่อมล้ำของการพัฒนาลดลง ประชากรได้รับผลประโยชน์จากการพัฒนาอย่างเท่าเทียม

๒.๒ เศรษฐกิจมีความสามารถในการแข่งขันสูง สร้างเศรษฐกิจและสังคมแห่งอนาคต และเป็น จุดสำคัญของการเชื่อมโยงในภูมิภาคทั้งการคมนาคมขนส่ง การผลิต การค้า การลงทุน

๒.๓ มีความสมบูรณ์ในทุนที่จะสามารถสร้างการพัฒนาต่อเนื่อง อาทิทุนมนุษย์ ทุนทางปัญญา ทุนทางการเงิน และทุนอื่นๆ

๓. ความยั่งยืน

๓.๑ การพัฒนาที่สามารถสร้างความเจริญรายได้ และคุณภาพชีวิตของประชาชนอย่างต่อเนื่องโดย ไม่ใช่ทรัพยากรธรรมชาติเกินพอดี ไม่สร้างมลภาวะต่อสิ่งแวดล้อม

๓.๒ มีการผลิตและการบริโภคเป็นมิตรกับสิ่งแวดล้อมและสอดคล้องกับกฎระเบียบของประชาคมโลก

๓.๓ คนมีความรับผิดชอบต่อสังคม มุ่งประโยชน์ส่วนรวมอย่างยั่งยืน ทุกภาคส่วนในสังคมยึดถือ และปฏิบัติตามหลักปรัชญาของเศรษฐกิจพอเพียง

เป้าหมายการพัฒนาประเทศภาพรวม “ประเทศชาติมั่นคง ประชาชนมีความสุข เศรษฐกิจพัฒนาอย่างต่อเนื่อง สังคมเป็นธรรม ฐานทรัพยากรธรรมชาติยั่งยืน” โดยยกระดับศักยภาพของประเทศในหลากหลายมิติ พัฒนาคนในทุกมิติและในทุก ช่วงวัยให้เป็นคนดี เก่ง และมีคุณภาพ สร้างโอกาสและความเสมอภาคทางสังคม สร้างการเติบโตบนคุณภาพชีวิตที่เป็นมิตรกับสิ่งแวดล้อม และมีภาครัฐของประชาชนเพื่อประชาชนและประโยชน์ส่วนรวม

ยุทธศาสตร์ที่ ๑ ด้านความมั่นคง

เพื่อบริหารจัดการสถานะแวดล้อมของประเทศให้มีความมั่นคง ปลอดภัย และมีความสงบเรียบร้อยใน ทุกระดับ และทุกมิติ

เป้าหมาย ๒๐ ปี

เป้าหมายที่ ๑ ประชาชนอยู่ดี กินดี มีความสุข

เป้าหมายที่ ๒ บ้านเมืองมีความมั่นคงในทุกมิติและทุกระดับ

เป้าหมายที่ ๓ กองทัพ หน่วยงานด้านความมั่นคง ภาครัฐ เอกชน และภาคประชาชนมีความพร้อมใน การป้องกันและแก้ไขปัญหาความมั่นคง

เป้าหมายที่ ๔ ประเทศไทยมีบทบาทด้านความมั่นคงเป็นที่ชื่นชมและได้รับการยอมรับโดยประชาคม ระหว่างประเทศ

เป้าหมายที่ ๕ การบริหารจัดการความมั่นคงมีผลสำเร็จที่เป็นรูปธรรมอย่างมีประสิทธิภาพ

ตัวชี้วัดเป้าหมาย

๑. ความสุขของประชากรชาวไทย

๒. ความมั่นคงปลอดภัยของประเทศ

๓. ความพร้อมของกองทัพ หน่วยงานด้านความมั่นคง และการมีส่วนร่วมของ ภาครัฐ ภาคเอกชน และภาคประชาชนในการป้องกันและแก้ไขปัญหาความมั่นคง

๔. บทบาทและการยอมรับในการด้านความมั่นคงของประเทศไทยในประชาชน ระหว่างประเทศ

๕. ประสิทธิภาพการบริหารจัดการความมั่นคงแบบองค์รวม

ประเด็นยุทธศาสตร์ ประกอบด้วย ๕ ประเด็นหลัก

๑. การรักษาความสงบภายในประเทศ

๑.๑ พัฒนาและเสริมสร้างคนในทุกภาคส่วนให้มีความเข้มแข็ง มีความพร้อม ตระหนักในเรื่อง ความมั่นคง และมีส่วนร่วมในการแก้ไขปัญหา

๑.๒ พัฒนาและเสริมสร้างความจงรักภักดีต่อสถาบันหลักของชาติ

๑.๓ พัฒนาและเสริมสร้างการเมืองในระบอบประชาธิปไตยอันมีพระมหากษัตริย์ทรงเป็นประมุขที่มีเสถียรภาพและมีธรรมาภิบาลเห็นแก่ประโยชน์ของประเทศชาติมากกว่าประโยชน์ส่วนตน

๑.๔ พัฒนาและเสริมสร้างกลไกที่สามารถป้องกันและขจัดสาเหตุของ ประเด็นปัญหาความมั่นคงที่สำคัญ

๒. ป้องกันและแก้ไขปัญหาที่มีผลกระทบต่อความมั่นคง

๒.๑ แก้ไขปัญหาความมั่นคงในปัจจุบัน

๒.๒ ติดตาม เฝ้าระวัง ป้องกัน และแก้ไขปัญหาที่อาจอุบัติขึ้นใหม่

๒.๓ สร้างความปลอดภัยและความสันติสุขอย่างถาวรในพื้นที่จังหวัดชายแดนภาคใต้

๒.๔ รักษาความมั่นคงและผลประโยชน์ทางทรัพยากรธรรมชาติและสิ่งแวดล้อมทั้งทางบกและทาง ทะเล

๓. พัฒนาศักยภาพของประเทศให้พร้อมเผชิญภัยคุกคามที่กระทบต่อความมั่นคงของชาติ

3.1 พัฒนาระบบงานข่าวกรองแห่งชาติแบบบูรณาการอย่างมีประสิทธิภาพ

3.2 พัฒนาและฝึกพลั้งอำนาจแห่งชาติ กองทัพและหน่วยงานความมั่นคง รวมทั้ง ภาครัฐและ ภาคประชาชน ให้พร้อมป้องกันและรักษาอธิปไตยของประเทศ และเผชิญภัยคุกคามได้ทุกมิติทุกรูปแบบ และทุกระดับ

3.3 พัฒนาระบบเตรียมพร้อมแห่งชาติและการบริหารจัดการภัยคุกคามให้มีประสิทธิภาพ

4. บูรณาการความร่วมมือด้านความมั่นคงกับอาเซียนและนานาชาติ รวมถึงองค์กรภาครัฐและที่มิใช่ ภาครัฐ

4.1 เสริมสร้างและรักษาคุณภาพภาวะแวดล้อมระหว่างประเทศ
4.2 เสริมสร้างและชำระไว้ซึ่งสันติภาพและความมั่นคงของภูมิภาค
4.3 ร่วมมือทางการพัฒนากับประเทศเพื่อนบ้าน ภูมิภาค โลก รวมถึง

องค์กรภาครัฐและที่มิใช่ ภาครัฐ

5. พัฒนากลไกการบริหารจัดการความมั่นคงแบบบูรณาการ
5.1 พัฒนากลไกให้พร้อมสำหรับการติดตาม เผ่าระวัง แจ้งเตือน ป้องกัน และแก้ไขปัญหาความ มั่นคงแบบองค์รวมอย่างเป็นรูปธรรม

5.2 บริหารจัดการความมั่นคงให้เอื้ออำนวยต่อการพัฒนาประเทศในมิติอื่น ๆ

5.3 พัฒนากลไกและองค์กรขับเคลื่อนยุทธศาสตร์ชาติด้านความมั่นคง ยุทธศาสตร์ที่ ๒ ด้านการสร้างความสามารถในการแข่งขัน เน้นการยกระดับศักยภาพในหลากหลายมิติ ควบคู่กับการขยายโอกาสในประเทศไทยในเวทีโลก

เป้าหมาย ๒๐ ปี

เป้าหมายที่ ๑ ประเทศไทยเป็นประเทศที่พัฒนาแล้ว เศรษฐกิจเติบโตอย่างมีเสถียรภาพและยั่งยืน

เป้าหมายที่ ๒ ประเทศไทยมีขีดความสามารถในการแข่งขันสูงขึ้น

ตัวชี้วัดเป้าหมาย

๑. รายได้ประชาชาติ การขยายตัวของผลิตภัณฑ์มวลรวมภายในประเทศและการกระจายรายได้

๒. ผลผลิตภาพการผลิตของประเทศ ทั้งในปัจจัยการผลิตและแรงงาน

๓. การลงทุนเพื่อการวิจัยและพัฒนา

๔. ความสามารถในการแข่งขันของประเทศ

ประเด็นยุทธศาสตร์ ประกอบด้วย ๕ ประเด็นหลัก

๑. การเกษตรสร้างมูลค่า

๑.๑ เกษตรอัตลักษณ์พื้นถิ่น ส่งเสริมการนำอัตลักษณ์พื้นถิ่นและภูมิปัญญาท้องถิ่นของไทยมาเป็น ผลิตภัณฑ์การเกษตร

๑.๒ เกษตรปลอดภัย ให้ความรู้ สนับสนุนกลไกตลาด เปลี่ยนผ่านสู่เกษตรอินทรีย์

ชีวภาพ

๑.๓ เกษตรชีวภาพ ผลิตภัณฑ์มูลค่าสูงจากฐานเกษตรกรรม ฐานทรัพยากร

๑.๔ เกษตรแปรรูป เพิ่มมูลค่าในผลิตภัณฑ์และสินค้าเกษตรพรีเมียม

๑.๕ เกษตรอัจฉริยะ นำเทคโนโลยีและนวัตกรรมมาประยุกต์ใช้ในการ

พัฒนา

๒. อุตสาหกรรมและบริการแห่งอนาคต

๒.๑ อุตสาหกรรมชีวภาพ

๒.๒ อุตสาหกรรมและบริการการแพทย์ครบวงจร

๒.๓ อุตสาหกรรมและบริการดิจิทัล ข้อมูล และปัญญาประดิษฐ์

๒.๔ อุตสาหกรรมและบริการขนส่งและโลจิสติกส์

๒.๕ อุตสาหกรรมความมั่นคงของประเทศ

๓. สร้างความหลากหลายด้านการท่องเที่ยว

๓.๑ ท่องเที่ยวเชิงสร้างสรรค์และวัฒนธรรม

๓.๒ ท่องเที่ยวเชิงธุรกิจ

๓.๓ ท่องเที่ยวเชิงสุขภาพ ความงาม และแพทย์แผนไทย

๓.๔ ท่องเที่ยวสำราญทางน้ำ

๓.๕ ท่องเที่ยวเชื่อมโยงภูมิภาค

๔. โครงสร้างพื้นฐาน เชื่อมไทย เชื่อมโลก

๔.๑ การเชื่อมโยงโครงข่ายคมนาคมไร้รอยต่อ

๔.๒ การสร้างและพัฒนาเขตเศรษฐกิจพิเศษ

๔.๓ การเพิ่มพื้นที่และเมืองเศรษฐกิจ

๔.๔ การพัฒนาโครงสร้างพื้นฐานเทคโนโลยีสมัยใหม่

๔.๕ การรักษาและเสริมสร้างเสถียรภาพทางเศรษฐกิจมหภาค

๕. พัฒนาเศรษฐกิจบนพื้นฐานผู้ประกอบการยุคใหม่

๕.๑ การสร้างผู้ประกอบการอัจฉริยะ

๕.๒ การสร้างโอกาสเข้าถึงบริการทางการเงิน

๕.๓ การสร้างโอกาสเข้าถึงตลาด

๕.๔ การสร้างโอกาสเข้าถึงข้อมูล

๕.๕ การปรับบทบาทและโอกาสการเข้าถึงบริการภาครัฐ

ยุทธศาสตร์ที่ ๓ ด้านการพัฒนาและเสริมสร้างศักยภาพทรัพยากรมนุษย์

คนไทยในอนาคตมีความพร้อมทั้งกายใจ สติปัญญา มีทักษะที่จำเป็นในศตวรรษที่ ๒๑ มีทักษะ สื่อสารภาษาอังกฤษและภาษาที่ ๓ และมีคุณธรรม

เป้าหมาย ๒๐ ปี

เป้าหมายที่ ๑ คนไทยเป็นคนดี คนเก่ง มีคุณภาพ พร้อมสำหรับวิถีชีวิตในศตวรรษที่ ๒๑

เป้าหมายที่ ๒ คนไทยมีสภาพแวดล้อมที่เอื้อและสนับสนุนต่อการพัฒนาคนตลอด

ช่วงชีวิต

ตัวชี้วัดเป้าหมาย

๑. การพัฒนาคุณภาพชีวิต สุขภาวะ และความเป็นอยู่ที่ดีของคนไทย
๒. ผลสัมฤทธิ์ทางการศึกษาและการเรียนรู้ตลอดชีวิต
๓. การพัฒนาสังคมและครอบครัวไทย

ประเด็นยุทธศาสตร์ ประกอบด้วย ๗ ประเด็นหลัก

๑. ปรับเปลี่ยนค่านิยมและวัฒนธรรม

- ๑.๑ การปลูกฝังค่านิยมและวัฒนธรรมผ่านการเลี้ยงดูในครอบครัว
- ๑.๒ การบูรณาการเรื่องความซื่อสัตย์ วินัย คุณธรรมจริยธรรม ในการ

จัดการเรียนการสอนใน สถานศึกษา

- ๑.๓ การสร้างความเข้มแข็ง ในสถาบันทางศาสนา
- ๑.๔ การปลูกฝังค่านิยมและวัฒนธรรมโดยใช้ชุมชนเป็นฐาน
- ๑.๕ การสร้างค่านิยมและวัฒนธรรมที่พึงประสงค์จากภาคธุรกิจ
- ๑.๖ การใช้สื่อและสื่อสารมวลชนในการปลูกฝังค่านิยมและวัฒนธรรมของ

คนในสังคม

- ๑.๗ การส่งเสริม ให้คนไทยมีจิตสาธารณะและมีความรับผิดชอบต่อ

ส่วนรวม

๒. พัฒนาศักยภาพคนตลอดช่วงชีวิต

- ๒.๑ ช่วงการตั้งครรภ์/ปฐมวัย เน้นการเตรียมความพร้อมให้แก่พ่อแม่ก่อน

การตั้งครรภ์

- ๒.๒ ช่วงวัยเรียน/วัยรุ่น ปลูกฝังความเป็นคนดี มีวินัยพัฒนาทักษะการ

เรียนรู้ที่สอดคล้องกับศตวรรษที่ ๒๑

- ๒.๓ ช่วงวัยแรงงาน ยกกระดับศักยภาพ ทักษะและสมรรถนะแรงงาน

สอดคล้องกับความต้องการ ของตลาด

- ๒.๔ ช่วงวัยผู้สูงอายุ ส่งเสริมให้ผู้สูงอายุเป็นพลังในการขับเคลื่อนประเทศ

๓. ปฏิรูปกระบวนการเรียนรู้ที่ตอบสนองต่อการเปลี่ยนแปลงในศตวรรษที่ ๒๑

- ๓.๑ การปรับเปลี่ยนระบบการเรียนรู้ให้เอื้อต่อการพัฒนาทักษะสำหรับ

ศตวรรษที่ ๒๑

- ๓.๒ การเปลี่ยนโฉมบทบาท “ครู” ให้เป็นครูยุคใหม่

- ๓.๓ การเพิ่มประสิทธิภาพระบบบริหารจัดการศึกษาในทุกกระดับ ทุกประเภท

- ๓.๔ การพัฒนาระบบการเรียนรู้ตลอดชีวิต

๓.๕ การสร้างความตื่นตัวให้คนไทยตระหนักถึงบทบาทความรับผิดชอบ และการวางตำแหน่งของ ประเทศไทยในภูมิภาคเอเชียอาคเนย์และประชาคมโลก

- ๓.๖ การวางพื้นฐานระบบรองรับการเรียนรู้โดยใช้ดิจิทัลแพลตฟอร์ม

- ๓.๗ การสร้างระบบการศึกษาเพื่อเป็นเลิศทางวิชาการระดับนานาชาติ

๔. ตระหนักถึงพหุปัญญาของมนุษย์ที่หลากหลาย

๔.๑ การพัฒนาและส่งเสริมพหุปัญญาผ่านครอบครัว ระบบสถานศึกษา สภาพแวดล้อม รวมทั้งสื่อ ตั้งแต่ระดับปฐมวัย

๔.๒ การสร้างเส้นทางอาชีพ สภาพแวดล้อมการทำงาน และระบบ สนับสนุน ที่เหมาะสมสำหรับผู้มี ความสามารถพิเศษผ่านกลไกต่าง ๆ

๔.๓ การดึงดูดกลุ่มผู้เชี่ยวชาญต่างชาติและคนไทยที่มีความสามารถในต่างประเทศให้มาสร้างและ พัฒนาเทคโนโลยีและนวัตกรรมให้กับประเทศ

๕. เสริมสร้างให้คนไทยมีสุขภาวะที่ดี

๕.๑ การสร้างความรอบรู้ด้านสุขภาวะ

๕.๒ การป้องกันและควบคุมปัจจัยเสี่ยงที่คุกคามสุขภาวะ

๕.๓ การสร้างสภาพแวดล้อมที่เอื้อต่อการมีสุขภาวะที่ดี

๕.๔ การพัฒนาระบบบริการสุขภาพที่ทันสมัยสนับสนุนการสร้างสุขภาวะที่ดี

๕.๕ การส่งเสริมให้ชุมชนเป็นฐานในการสร้างสุขภาวะที่ดีในทุกพื้นที่

๖. สร้างสภาพแวดล้อมที่เอื้อต่อการพัฒนาและเสริมสร้างศักยภาพทรัพยากรมนุษย์

๖.๑ การสร้างความอยู่ดีมีสุขของครอบครัวไทย

๖.๒ การส่งเสริมบทบาทการมีส่วนร่วมของภาครัฐ ภาคเอกชน องค์กร

ปกครองส่วนท้องถิ่น ครอบครัวและชุมชนในการพัฒนาทรัพยากรมนุษย์

๖.๓ การปลูกฝังและพัฒนาทักษะนอกห้องเรียน

๖.๔ การพัฒนาระบบฐานข้อมูลเพื่อการพัฒนาทรัพยากรมนุษย์

๗. เสริมสร้างศักยภาพการกีฬาในการสร้างคุณค่าทางสังคมและพัฒนาประเทศ

๗.๑ การส่งเสริมการออกกำลังกาย และกีฬาขั้นพื้นฐานให้กลายเป็นวิถีชีวิต

๗.๒ การส่งเสริมให้ประชาชนมีส่วนร่วมในกิจกรรมออกกำลังกาย กีฬาและ

นันทนาการ

๗.๓ การส่งเสริมการกีฬาเพื่อพัฒนาสู่ระดับอาชีพ

๗.๔ การพัฒนาบุคลากรด้านการกีฬาและนันทนาการเพื่อรองรับการเติบโต

ของอุตสาหกรรมกีฬา

ยุทธศาสตร์ที่ ๔ ด้านการสร้างโอกาสและความเสมอภาคทางสังคม

สร้างความเป็นธรรมและลดความเหลื่อมล้ำในทุกมิติ กระจายศูนย์กลางความเจริญทางเศรษฐกิจและ สังคม เพื่อโอกาสให้ทุกภาคส่วนเข้ามาเป็นกำลังของการพัฒนาประเทศในทุกระดับ

เป้าหมาย ๒๐ ปี

เป้าหมายที่ ๑ สร้างความเป็นธรรม และลดความเหลื่อมล้ำในทุกมิติ

เป้าหมายที่ ๒ กระจายศูนย์กลางความเจริญทางเศรษฐกิจและสังคมเพื่อโอกาสให้ทุกภาคส่วนเข้าเป็นกำลังของการพัฒนาประเทศในทุกระดับเพื่อความสมานฉันท์

เป้าหมายที่ ๓ เพิ่มขีดความสามารถของชุมชนท้องถิ่นในการพัฒนาการพึ่งตนเองและการจัดการตนเองเพื่อสร้างสังคมคุณภาพ

ตัวชี้วัดเป้าหมาย

๑. ความแตกต่างของรายได้และการเข้าถึงบริการภาครัฐระหว่างกลุ่มประชากร

๒. ความก้าวหน้าของการพัฒนากำลังคน

๓. ความก้าวหน้าในการพัฒนาจังหวัดในการเป็นศูนย์กลางความเจริญทางเศรษฐกิจ

สังคม และ เทคโนโลยี

๔. คุณภาพชีวิตของประชากรสูงอายุ

ประเด็นยุทธศาสตร์ ประกอบด้วย ๔ ประเด็นหลัก

๑. การลดความเหลื่อมล้ำ สร้างความเป็นธรรมในทุกมิติ
 - ๑.๑ ปรับโครงสร้างเศรษฐกิจฐานราก
 - ๑.๒ ปฏิรูประบบภาษีและการคุ้มครองผู้บริโภค
 - ๑.๓ กระจายการถือครองที่ดินและการเข้าถึงทรัพยากร
 - ๑.๔ เพิ่มผลิตภาพและคุ้มครองแรงงานไทย ให้เป็นแรงงานฝีมือที่มีคุณภาพและความริเริ่ม สร้างสรรค์ มีความปลอดภัยในการทำงาน
 - ๑.๕ สร้างหลักประกันทางสังคมที่ครอบคลุมและเหมาะสมกับคนทุกช่วงวัย ทุกเพศ ภาวะและทุกกลุ่ม
 - ๑.๖ ลงทุนทางสังคมแบบมุ่งเป้าเพื่อช่วยเหลือกลุ่มคนยากจนและกลุ่มผู้ด้อยโอกาสโดยตรง
 - ๑.๗ สร้างความเป็นธรรมในการเข้าถึงบริการสาธารณสุข และการศึกษา โดยเฉพาะสำหรับผู้มี รายได้น้อยและกลุ่มผู้ด้อยโอกาส
 - ๑.๘ สร้างความเป็นธรรมในการเข้าถึงกระบวนการยุติธรรมอย่างทั่วถึง
๒. การกระจายศูนย์กลางความเจริญทางเศรษฐกิจ สังคมและเทคโนโลยี
 - ๒.๑ พัฒนาศูนย์กลางความเจริญทางเศรษฐกิจ สังคมและเทคโนโลยีในภูมิภาค
 - ๒.๒ กำหนดแผนพัฒนาเศรษฐกิจและสังคมของแต่ละกลุ่มจังหวัดในมิติต่าง ๆ
 - ๒.๓ จัดระบบเมืองที่เอื้อต่อการสร้างชีวิตและสังคมที่มีคุณภาพและปลอดภัย ให้สามารถตอบสนอง ต่อสังคมสูงวัยและแนวโน้มของการขยายตัวของเมืองในอนาคต
 - ๒.๔ ปรับโครงสร้างและแก้ไขกฎหมายระเบียบบริหารราชการแผ่นดิน เพื่อวางระบบและกลไกการ บริหารงานในระดับภาคกลุ่มจังหวัด
 - ๒.๕ สนับสนุนการพัฒนาพื้นที่บนฐานข้อมูลความรู้ เทคโนโลยีและนวัตกรรม
 - ๒.๖ การพัฒนากำลังแรงงานในพื้นที่
๓. การเสริมสร้างพลังทางสังคม
 - ๓.๑ สร้างสังคมเข้มแข็งที่แบ่งปัน ไม่ทอดทิ้งกัน และมีคุณธรรม โดยสนับสนุนการรวมตัวและตั้ง พลังของภาคส่วนต่าง ๆ
 - ๓.๒ การรองรับสังคมสูงวัยอย่างมีคุณภาพ
 - ๓.๓ สนับสนุนความร่วมมือระหว่างภาครัฐ ภาคเอกชน ภาควิชาการ ภาคประชาสังคมและภาค ประชาชน
 - ๓.๔ ส่งเสริมความเสมอภาคทางเพศและบทบาทของสตรีในการสร้างสรรค์สังคม
 - ๓.๕ สนับสนุนการพัฒนาบนฐานทุนทางสังคมและวัฒนธรรม
 - ๓.๖ สนับสนุนการพัฒนาเทคโนโลยีสารสนเทศและสื่อสร้างสรรค์ เพื่อรองรับสังคมยุคดิจิทัล
๔. การเพิ่มขีดความสามารถของชุมชนท้องถิ่นในการพัฒนาการพึ่งตนเองและการจัดการตนเอง
 - ๔.๑ ส่งเสริมการปรับพฤติกรรมในระดับครัวเรือน ให้มีขีดความสามารถในการจัดการวางแผนชีวิต สุขภาพ ครอบครัว การเงินและอาชีพ
 - ๔.๒ เสริมสร้างศักยภาพของชุมชนในการพึ่งตนเองและการพึ่งพากันเอง
 - ๔.๓ สร้างการ มีส่วนร่วมของภาคส่วนต่าง ๆ เพื่อสร้างประชาธิปไตยชุมชน
 - ๔.๔ สร้างภูมิคุ้มกันทางปัญญาให้กับชุมชน

ยุทธศาสตร์ที่ ๕ ด้านการสร้างการเติบโตบนคุณภาพชีวิตที่เป็นมิตรต่อสิ่งแวดล้อม

คำนึงถึงความยั่งยืนบนฐานของทรัพยากรธรรมชาติและสิ่งแวดล้อม ปรับเปลี่ยนพฤติกรรมของ ประชาชนให้เป็นมิตรต่อสิ่งแวดล้อมเกิดผลลัพธ์ต่อความยั่งยืน

เป้าหมาย ๒๐ ปี

เป้าหมายที่ ๑ อนุรักษ์และรักษาทรัพยากรธรรมชาติ สิ่งแวดล้อม และวัฒนธรรม ให้คนรุ่นต่อไปได้ใช้ อย่างยั่งยืน มีสมดุล

เป้าหมายที่ ๒ พัฒนาและสร้างใหม่ฐานทรัพยากรธรรมชาติและสิ่งแวดล้อม เพื่อลดผลกระทบทางลบ จากการพัฒนาสังคมเศรษฐกิจของประเทศ

เป้าหมายที่ ๓ ใช้ประโยชน์และการสร้างการเติบโตบนฐานทรัพยากรธรรมชาติและสิ่งแวดล้อมให้ สมดุลภายในขีดความสามารถของระบบนิเวศ

เป้าหมายที่ ๔ ยกระดับกระบวนการทัศน์ เพื่อกำหนดอนาคตประเทศด้านทรัพยากรธรรมชาติและ สิ่งแวดล้อม และวัฒนธรรม บนหลักของการมีส่วนร่วมและธรรมาภิบาล

เป้าหมายที่ ๕ การบริหารจัดการความมั่นคงมีผลสำเร็จที่เป็นรูปธรรมอย่างมีประสิทธิภาพ

ตัวชี้วัดเป้าหมาย

๑. การเติบโตที่เป็นมิตรกับสิ่งแวดล้อม
๒. สภาพแวดล้อมและทรัพยากรธรรมชาติที่เสื่อมโทรมได้รับการฟื้นฟู
๓. พื้นที่สีเขียวที่เป็นมิตรกับสิ่งแวดล้อม
๔. ปริมาณก๊าซเรือนกระจก มูลค่าเศรษฐกิจฐานชีวภาพ
๕. ประสิทธิภาพการบริหารจัดการความมั่นคงแบบองค์รวม

ประเด็นยุทธศาสตร์ ประกอบด้วย ๖ ประเด็นหลัก

๑. สร้างการเติบโตอย่างยั่งยืนบนสังคมเศรษฐกิจสีเขียว
 - ๑.๑ เพิ่มมูลค่าของเศรษฐกิจฐานชีวภาพให้สอดคล้องกับยุทธศาสตร์ด้านการสร้างความสามารถ ในการแข่งขัน
 - ๑.๒ อนุรักษ์และฟื้นฟูความหลากหลายทางชีวภาพในและนอกถิ่นกำเนิด
 - ๑.๓ อนุรักษ์และ ฟื้นฟูแม่น้ำลำคลองและแหล่งน้ำธรรมชาติทั่วประเทศ
 - ๑.๔ รักษาและเพิ่มพื้นที่สีเขียวที่เป็นมิตรกับสิ่งแวดล้อม
 - ๑.๕ ส่งเสริมการบริโภคและการผลิตที่ยั่งยืน
๒. สร้างการเติบโตอย่างยั่งยืนบนสังคมเศรษฐกิจภาคทะเล
 - ๒.๑ เพิ่มมูลค่าของเศรษฐกิจฐานชีวภาพทางทะเล
 - ๒.๒ ปรับปรุง ฟื้นฟู และสร้างใหม่ทรัพยากร ทางทะเลและชายฝั่งทั้งระบบ
 - ๒.๓ ฟื้นฟูชายหาดที่เป็นแหล่งท่องเที่ยว ชายฝั่งทะเลได้รับการป้องกันและแก้ไขทั้งระบบ และมี นโยบายการจัดการชายฝั่งแบบบูรณาการอย่างเป็นองค์รวม
 - ๒.๔ พัฒนาและเพิ่มสัดส่วนกิจกรรมทางทะเลที่เป็นมิตรต่อสิ่งแวดล้อม
๓. สร้างการเติบโตอย่างยั่งยืนบนสังคมเศรษฐกิจที่เป็นมิตรต่อสภาพภูมิอากาศ
 - ๓.๑ ลดการปล่อยก๊าซเรือนกระจก
 - ๓.๒ มีการปรับตัวเพื่อลดความสูญเสียและเสียหายจากภัยธรรมชาติและผลกระทบที่เกี่ยวข้องกับ การเปลี่ยนแปลงสภาพภูมิอากาศ

๓.๓ มุ่งเป้าสู่การลงทุนที่เป็นมิตรต่อสภาพภูมิอากาศในการพัฒนา
โครงสร้างพื้นฐาน ของภาครัฐ และภาคเอกชน

๓.๔ พัฒนาและสร้างระบบรับมือปรับตัวต่อโรคอุบัติใหม่และโรคอุบัติซ้ำที่
เกิดจากการเปลี่ยนแปลง ภูมิอากาศ

๔. พัฒนาพื้นที่เมือง ชนบท เกษตรกรรมและอุตสาหกรรมเชิงนิเวศ มุ่งเน้นความ
เป็นเมืองที่เติบโต อย่างต่อเนื่อง

๔.๑ จัดทำแผนผังภูมินิเวศเพื่อการพัฒนา เมือง ชนบท พื้นที่เกษตรกรรม
และอุตสาหกรรม รวมถึง พื้นที่อนุรักษ์ตามศักยภาพ และความเหมาะสมทางภูมินิเวศอย่างเป็นเอกภาพ

๔.๒ พัฒนาพื้นที่เมือง ชนบท เกษตรกรรม และ อุตสาหกรรมเชิงนิเวศ ที่มี
การบริหารจัดการตาม แผนผังภูมินิเวศ อย่างยั่งยืน

๔.๓ จัดการมลพิษที่มีผลกระทบต่อสิ่งแวดล้อม และสารเคมีในภาคเกษตร
ทั้งระบบ ให้เป็นไปตาม มาตรฐานสากลและค่ามาตรฐานสากล

๔.๔ ส่งเสริมรักษา อนุรักษ์ พื้นฟู และพัฒนาทรัพยากรธรรมชาติ มรดกทาง
สถาปัตยกรรมและ ศิลปวัฒนธรรม อัตลักษณ์ และวิถีชีวิตพื้นถิ่นบนฐานธรรมชาติ และฐานวัฒนธรรมอย่าง
ยั่งยืน

๔.๕ พัฒนาเครือข่ายองค์กรพัฒนาเมืองและชุมชน รวมทั้งกลุ่มอาสาสมัคร
ด้วยกลไกการมีส่วนร่วม ของทุกภาคส่วนในท้องถิ่น

๔.๖ เสริมสร้างระบบสาธารณสุขและอนามัยสิ่งแวดล้อม และยกระดับ
ความสามารถในการป้องกัน โรคอุบัติใหม่และอุบัติซ้ำ

๕. พัฒนาคความมั่นคงทางน้ำ พลังงาน และเกษตรที่เป็นมิตรต่อสิ่งแวดล้อม
๕.๑ พัฒนาการจัดการน้ำเชิงลุ่มน้ำทั้งระบบเพื่อเพิ่มความมั่นคงด้านน้ำของ
ประเทศ

๕.๒ เพิ่มผลิตภาพของน้ำทั้งระบบในการใช้น้ำอย่างประหยัด คุ้มค่า และ
สร้างมูลค่าเพิ่มจากการ ใช้น้ำให้ทัดเทียมกับระดับสากล

๕.๓ พัฒนาคความมั่นคงพลังงานของประเทศ และส่งเสริมการใช้พลังงานที่
เป็นมิตรต่อสิ่งแวดล้อม

๕.๔ เพิ่มประสิทธิภาพการใช้พลังงานโดยลดความเข้มข้นของการใช้
พลังงาน

๕.๕ พัฒนาคความมั่นคงด้านการเกษตร และอาหารของประเทศและชุมชน
ในมิติปริมาณ คุณภาพ ราคาและการเข้าถึงอาหาร

๖. ยกระดับกระบวนการทัศน์ เพื่อกำหนดอนาคตประเทศ
๖.๑ ส่งเสริมคุณลักษณะและพฤติกรรมที่พึงประสงค์ด้านสิ่งแวดล้อมและ
คุณภาพชีวิตที่ดีของ คน ไทย

๖.๒ พัฒนาเครื่องมือ กลไกและระบบยุติธรรม และระบบประชาธิปไตย
สิ่งแวดล้อม

๖.๓ จัดโครงสร้างเชิงสถาบันเพื่อจัดการประเด็นร่วม ด้านการบริหาร
จัดการทรัพยากรธรรมชาติ และสิ่งแวดล้อมที่สำคัญ

๖.๔ พัฒนาและดำเนินโครงการ ที่ยกระดับกระบวนการทศน์ เพื่อกำหนด
อนาคตประเทศ ด้าน ทรัพยากรธรรมชาติ สิ่งแวดล้อมและวัฒนธรรมบนหลักของการมีส่วนร่วมและ
ธรรมาภิบาล

ยุทธศาสตร์ที่ ๖ ด้านการปรับสมดุลและพัฒนาระบบการบริหารจัดการภาครัฐ

การปรับเปลี่ยนภาครัฐ ยึดหลัก “ภาครัฐของประชาชนเพื่อประชาชนและประโยชน์ส่วนรวม
เป้าหมาย ๒๐ ปี

เป้าหมายที่ ๑ ภาครัฐมีวัฒนธรรมการทำงานที่มุ่งผลสัมฤทธิ์และผลประโยชน์
ส่วนรวม ตอบสนอง ความต้องการของประชาชนได้อย่างสะดวก รวดเร็ว โปร่งใส

เป้าหมายที่ ๒ ภาครัฐมีขนาดเล็กลง พร้อมปรับตัวให้ทันต่อการเปลี่ยนแปลง

เป้าหมายที่ ๓ ภาครัฐมีความโปร่งใส ปลอดการทุจริตและประพฤติมิชอบ

เป้าหมายที่ ๔ กระบวนการยุติธรรม เป็นไปเพื่อประโยชน์ต่อส่วนรวมของประเทศ

ตัวชี้วัดเป้าหมาย

๑. ระดับความพึงพอใจของประชาชนต่อการให้บริการสาธารณะของภาครัฐ

๒. ประสิทธิภาพของการบริการภาครัฐ

๓. ระดับความโปร่งใส การทุจริต ประพฤติมิชอบ

๔. ความเสมอภาคในกระบวนการยุติธรรม

ประเด็นยุทธศาสตร์ประกอบด้วย ๘ ประเด็นหลัก

๑. ภาครัฐที่ยึดประชาชนเป็นศูนย์กลาง ตอบสนองความต้องการ และให้บริการ
อย่างสะดวก รวดเร็ว โปร่งใส

๑.๑ การให้บริการสาธารณะของภาครัฐ ได้มาตรฐานสากลและเป็นระดับ
แนวหน้าของภูมิภาค

๑.๒ ภาครัฐมีความเชื่อมโยงในการให้บริการสาธารณะต่าง ๆ ผ่านการนำ
เทคโนโลยีดิจิทัลมา ประยุกต์ใช้

๒. ภาครัฐบริหารงานแบบบูรณาการโดยมียุทธศาสตร์ชาติเป็นเป้าหมายและ
เชื่อมโยงการพัฒนาในทุก ระดับ ทุกประเด็น ทุกภารกิจและทุกพื้นที่

๒.๑ ให้อยุทธศาสตร์ชาติเป็นกลไกขับเคลื่อนการพัฒนาประเทศ

๒.๒ ระบบการเงินการคลังประเทศสนับสนุนการขับเคลื่อนยุทธศาสตร์ชาติ

๒.๓ ระบบติดตามประเมินผลที่สะท้อนการบรรลุเป้าหมายยุทธศาสตร์ชาติ

ในทุกระดับ

๓. ภาครัฐมีขนาดเล็กลง เหมาะสมกับภารกิจ เปิดกว้าง ส่งเสริมให้ประชาชนและ
ทุกภาคส่วนมีส่วนร่วม ร่วมในการพัฒนาประเทศ

๓.๑ ภาครัฐมีขนาดที่เหมาะสม

๓.๒ ทุกภาคส่วนมีส่วนร่วมในการพัฒนาประเทศ

๓.๓ ส่งเสริมการกระจายอำนาจและสนับสนุนบทบาทชุมชนท้องถิ่นให้
องค์กรปกครองส่วนท้องถิ่น เป็นหน่วยงานที่มีสมรรถนะสูง ตั้งอยู่บนหลักธรรมาภิบาล

๔. ภาครัฐมีความทันสมัย

๔.๑ องค์กรภาครัฐมีความยืดหยุ่นเหมาะสมกับ บริบทการพัฒนาประเทศ

๔.๒ พัฒนาและปรับระบบวิธีการปฏิบัติราชการให้ทันสมัย

๕. บุคลากรภาครัฐเป็นคนดีและเก่งยึดหลักคุณธรรม มีจิตสำนึก มีความสามารถสูง มุ่งมั่นและเป็นมือ อาชีพ

๕.๑ ภาครัฐมีการบริหารกำลังคนที่มีความคล่องตัว ยึดระบบคุณธรรม

๕.๒ บุคลากรภาครัฐยึดค่านิยมในการทำงานเพื่อประชาชน มีคุณธรรม และมีการพัฒนาตาม เส้นทางความก้าวหน้าในอาชีพ

๖. ภาครัฐมีความโปร่งใส ปลอดการทุจริตและประพฤติมิชอบ ทุกภาคส่วนร่วม ต่อต้านการทุจริต

๖.๑ ประชาชนและภาคีต่าง ๆ ในสังคมร่วมมือกันในการป้องกันการทุจริต และประพฤติ มิชอบ

๖.๒ บุคลากรภาครัฐยึดมั่นในหลักคุณธรรมจริยธรรมและความซื่อสัตย์ สุจริต

๖.๓ การปราบปรามการทุจริตประพฤติมิชอบมีประสิทธิภาพมีความ เด็ดขาด เป็นธรรมและ ตรวจสอบได้

๖.๔ การบริหารจัดการการป้องกันและปราบปรามการทุจริตอย่างเป็น ระบบแบบบูรณาการ

๗. กฎหมายมีความสอดคล้อง เหมาะสมกับบริบทต่าง ๆ และมีเท่าที่จำเป็น

๗.๑ ภาครัฐจัดให้มีกฎหมายที่สอดคล้องและเหมาะสมกับบริบทต่าง ๆ ที่ เปลี่ยนแปลง

๗.๒ มีกฎหมายเท่าที่จำเป็น

๗.๓ การบังคับใช้กฎหมายอย่างมีประสิทธิภาพ เท่าเทียม มีการเสริมสร้าง ประสิทธิภาพการใช้ กฎหมาย

๘. กระบวนการยุติธรรมเคารพสิทธิมนุษยชนและปฏิบัติต่อประชาชนโดยเสมอภาค

๘.๑ บุคลากรและหน่วยงานในกระบวนการยุติธรรมเคารพและยึดมั่นใน หลักประชาธิปไตย เคารพ ศักดิ์ศรีความเป็นมนุษย์ที่พึงได้รับการปฏิบัติอย่างเท่าเทียม

๘.๒ ทุกหน่วยงานในกระบวนการยุติธรรม มีบทบาทเชิงรุกร่วมกันในทุก ขั้นตอน ของการค้นหาความจริง

๘.๓ หน่วยงานในกระบวนการยุติธรรมทั้งทางแพ่ง อาญาและปกครองมี เป้าหมายและยุทธศาสตร์ ร่วมกัน

๘.๔ ส่งเสริมระบบยุติธรรมทางเลือก ระบบยุติธรรมชุมชนและการมีส่วนร่วม ของประชาชนใน กระบวนการยุติธรรม

๘.๕ พัฒนามาตรการอื่นแทนโทษทางอาญา

๑.๒ แผนพัฒนาเศรษฐกิจและสังคมแห่งชาติ ฉบับที่ ๑๒ (พ.ศ. ๒๕๖๐ - ๒๕๖๔)

ยึดหลักการ “ปรัชญาของเศรษฐกิจพอเพียง การพัฒนาที่ยั่งยืน คนเป็นศูนย์กลางการพัฒนา”

๑.๒.๑ ประเด็นการพัฒนาหลักที่สำคัญในช่วงแผนพัฒนาเศรษฐกิจและสังคมแห่งชาติ ฉบับที่ ๑๒ มีทั้งหมด ๒๐ ประเด็น ดังนี้

๑. การพัฒนานวัตกรรมและการนำมาใช้ขับเคลื่อนการพัฒนาในทุกมิติ เพื่อ ยกกระดับศักยภาพของ ประเทศ

๒. การส่งเสริมและสนับสนุนการวิจัยและพัฒนาวิทยาศาสตร์เทคโนโลยี และ นวัตกรรม

๓. การเตรียมพร้อมด้านกำลังคนและการเสริมสร้างศักยภาพของประชากรในทุกช่วงวัย มุ่งเน้นการยกระดับคุณภาพทุนมนุษย์ของประเทศ

๔. การสร้างความเป็นธรรมและลดความเหลื่อมล้ำ

๕. การปรับโครงสร้างการผลิตและการสร้างโอกาสทางเศรษฐกิจในแต่ละช่วงของห่วงโซ่มูลค่า

๖. การปรับระบบการผลิตการเกษตรให้สอดคล้องกับพันธกรณีในด้านการเปลี่ยนแปลงสภาพ ภูมิอากาศและศักยภาพของพื้นที่ ศักยภาพของพื้นที่

๗. การเพิ่มศักยภาพฐานการผลิตและบริการเดิมที่มีศักยภาพในปัจจุบันให้ต่อยอดไปสู่ฐานการผลิต และบริการที่ใช้เทคโนโลยีที่เข้มข้นและมีนวัตกรรมมากขึ้น ควบคู่กับการวางรากฐานเพื่อสร้างและพัฒนาภาค การผลิตและบริการสำหรับอนาคต

๘. การส่งเสริมสร้างความเข้มแข็งของเศรษฐกิจกระแสใหม่ แข็งแรงของเศรษฐกิจกระแสใหม่

๙. การสร้างขีดความสามารถในการแข่งขันของธุรกิจบริการและการท่องเที่ยวที่มีศักยภาพให้เติบโต และสนับสนุนภาคการผลิต

๑๐. การสร้างความเชื่อมโยงระหว่างภาคการผลิต

๑๑. การพัฒนาวิสาหกิจขนาดย่อย ขนาดเล็กและขนาดกลาง วิสาหกิจชุมชน และวิสาหกิจเพื่อสังคม

๑๒. การสร้างความมั่นคงของฐานทรัพยากรธรรมชาติและยกระดับคุณภาพสิ่งแวดล้อม

๑๓. การฟื้นฟูพื้นฐานด้านความมั่นคงที่เป็นปัจจัยสำคัญต่อการพัฒนาทางเศรษฐกิจและสังคมของ ประเทศ

๑๔. การบริหารจัดการในภาครัฐ การป้องกันการทุจริตประพฤติดมิชอบและการสร้างธรรมาภิบาลใน สังคมไทย

๑๕. การพัฒนาโครงสร้างพื้นฐานและระบบโลจิสติกส์ของประเทศเพื่อขยายขีดความสามารถและ พัฒนาคุณภาพการให้บริการเพื่อรองรับการขยายตัวของเมืองและพื้นที่เศรษฐกิจหลัก และส่งเสริมการพัฒนา คุณภาพชีวิตของทุกกลุ่มในสังคม

๑๖. การพัฒนาภาค เมือง และพื้นที่เศรษฐกิจ

๑๗. การสร้างความร่วมมือระหว่างประเทศให้เข้มข้นและส่งผลต่อการพัฒนาอย่างเต็มที่

๑๘. การส่งเสริมการลงทุนไทยในต่างประเทศ

๑๙. การปรับปรุงภาคการเงินของไทยให้มีประสิทธิภาพมากขึ้นและให้สามารถแข่งขันได้

๒๐. การปฏิรูปด้านการคลังและงบประมาณ

๑.๒.๒ วัตถุประสงค์และเป้าหมายการพัฒนาในช่วงแผนพัฒนาเศรษฐกิจและสังคมแห่งชาติ ฉบับที่ ๑๒

วัตถุประสงค์

๑. มีจริยธรรม ความรู้ความสามารถ และพัฒนาตนเองได้ต่อเนื่องตลอดชีวิต

๒. มีความมั่นคง ทางเศรษฐกิจและสังคม

๓. เศรษฐกิจ เข้มแข็ง แข่งขันได้ และมีความยั่งยืน

๔. รักษาและฟื้นฟูทรัพยากรธรรมชาติ และสิ่งแวดล้อม
๕. การบริหารราชการแผ่นดินมีประสิทธิภาพ โปร่งใส ทันทสมัย และทำงานเชิงบูรณาการ
๖. กระจายความเจริญไปสู่ภูมิภาค
๗. ผลักดันให้มีความเชื่อมโยงกับประเทศต่างๆ

เป้าหมาย

๑. คนไทยมีคุณลักษณะ ที่มีวินัย มีทัศนคติที่ดีต่อสังคม
๒. ความเหลื่อมล้ำ ทางด้านรายได้ และความยากจนลดลง
๓. ระบบเศรษฐกิจ มีความเข้มแข็ง และแข่งขันได้
๔. เป็นมิตรกับสิ่งแวดล้อม
๕. มีความมั่นคง ในเอกราชและอธิปไตย สามัคคีและเพิ่มความเชื่อมั่นของประเทศ
๖. มีระบบบริหารจัดการภาครัฐ ที่มีประสิทธิภาพ ทันทสมัย โปร่งใส ตรวจสอบได้

และมีส่วนร่วม จากประชาชน

๑.๒.๓ ยุทธศาสตร์ในแผนพัฒนาแผนพัฒนาเศรษฐกิจและสังคมแห่งชาติฉบับที่ ๑๒

มีทั้งหมด ๑๐ ยุทธศาสตร์

๑. การเสริมสร้างและพัฒนาศักยภาพทุนมนุษย์

แนวทางการพัฒนา

- ๑.๑ มีคุณธรรม จริยธรรม มีวินัย จิตสาธารณะ
- ๑.๒ พัฒนาศักยภาพคน
- ๑.๓ ยกระดับคุณภาพการศึกษา
- ๑.๔ ลดปัจจัยเสี่ยงด้านสุขภาพ
- ๑.๕ เพิ่มประสิทธิภาพระบบจัดการสุขภาพ
- ๑.๖ พัฒนาระบบการดูแลสุขภาพสูงวัย
- ๑.๗ สถาบันทางสังคมมีส่วนร่วมพัฒนาประเทศ

๒. ยุทธศาสตร์การสร้างความเป็นธรรมและลดความเหลื่อมล้ำในสังคม

แนวทางการพัฒนา

- ๒.๑ เพิ่มโอกาสให้กับกลุ่มเป้าหมาย
- ๒.๒ กระจายบริการภาครัฐให้ครอบคลุมทุกพื้นที่
- ๒.๓ เสริมสร้างศักยภาพชุมชน

๓. ยุทธศาสตร์การสร้างความเข้มแข็งทางเศรษฐกิจและแข่งขันได้อย่างยั่งยืน

แนวทางการพัฒนา

- ๓.๑ บริหารจัดการเศรษฐกิจส่วนรวม
- ๓.๒ พัฒนาความสามารถในการแข่งขัน

๔. ยุทธศาสตร์การเติบโตที่เป็นมิตรกับสิ่งแวดล้อมเพื่อการพัฒนาที่ยั่งยืน

แนวทางการพัฒนา

- ๔.๑ ฟื้นฟูทรัพยากรธรรมชาติ
- ๔.๒ เพิ่มประสิทธิภาพการบริหารจัดการทรัพยากรน้ำ
- ๔.๓ การผลิตเป็นมิตรกับสิ่งแวดล้อม
- ๔.๔ ลดการปล่อยก๊าซเรือนกระจก
- ๔.๕ ลดความเสี่ยงด้านภัยพิบัติ

๔.๖ แก้ไขปัญหาด้านทรัพยากรธรรมชาติและสิ่งแวดล้อม

๔.๗ พัฒนาคือความร่วมมือด้านสิ่งแวดล้อมระหว่างประเทศ

๕. ยุทธศาสตร์การเสริมสร้างความมั่นคงแห่งชาติเพื่อการพัฒนาประเทศสู่ความ

มั่นคง และยั่งยืน

แนวทางการพัฒนา

๕.๑ รักษาความมั่นคงภายใน

๕.๒ เสริมสร้างศักยภาพการป้องกันประเทศ

๕.๓ ส่งเสริมความร่วมมือกับต่างประเทศด้านความมั่นคง

๕.๔ รักษาความมั่นคง และผลประโยชน์ของชาติทางทะเล

๕.๕ บริหารจัดการความมั่นคง เพื่อการพัฒนา

๖. ยุทธศาสตร์การบริหารจัดการในภาครัฐ การป้องกันการทุจริต ประพฤตินิยมชอบและธรรมาภิบาล ในสังคมไทย

แนวทางการพัฒนา

๖.๑ ปรับปรุงโครงสร้างหน่วยงาน

๖.๒ ปรับปรุงกระบวนการงบประมาณ

๖.๓ เพิ่มประสิทธิภาพการบริการสาธารณะได้มาตรฐานสากล

๖.๔ เพิ่มประสิทธิภาพการบริหารจัดการให้แก่ อปท.

๖.๕ ป้องกันปราบปรามการทุจริต ๖.๖ ปฏิรูปกฎหมายให้มีความ

ทันสมัย

๗. ยุทธศาสตร์การพัฒนาโครงสร้างพื้นฐานและระบบโลจิสติกส์

แนวทางการพัฒนา

๗.๑ พัฒนาโครงสร้างพื้นฐาน

๗.๒ สนับสนุนการพัฒนาระบบขนส่ง

๗.๓ พัฒนาระบบโลจิสติกส์

๗.๔ พัฒนาด้านพลังงาน

๗.๕ พัฒนาเศรษฐกิจดิจิทัล

๗.๖ พัฒนาระบบประปา

๘. ยุทธศาสตร์การพัฒนาวิทยาศาสตร์ เทคโนโลยี วิจัย และนวัตกรรม

แนวทางการพัฒนา

๘.๑ ส่งเสริมการลงทุนวิจัยและพัฒนาและผลักดันสู่การใช้

ประโยชน์ในเชิงพาณิชย์และเชิงสังคม

๘.๒ พัฒนาผู้ประกอบการให้เป็นผู้ประกอบการทางเทคโนโลยี

๘.๓ พัฒนาสภาวะแวดล้อมของการพัฒนาวิทยาศาสตร์เทคโนโลยี

วิจัย และนวัตกรรม

๙. ยุทธศาสตร์การพัฒนาภาคเมือง และพื้นที่เศรษฐกิจ

แนวทางการพัฒนา

๙.๑ การพัฒนาภาคเพื่อสร้างโอกาสทางเศรษฐกิจ

๙.๒ การพัฒนาเมือง

๙.๓ การพัฒนาพื้นที่เศรษฐกิจ

๑๐. ยุทธศาสตร์ความร่วมมือระหว่างประเทศเพื่อการพัฒนา

แนวทางการพัฒนา

๑๐.๑ ขยายความร่วมมือทางการค้าและการลงทุนกับมิตรประเทศ

๑๐.๒ พัฒนาความเชื่อมโยงด้านการคมนาคมขนส่ง โลจิสติกส์

๑๐.๓ พัฒนาและส่งเสริมให้ไทยเป็นฐานของการประกอบธุรกิจ

การบริการ

๑๐.๔ ส่งเสริมการลงทุนไทยในต่างประเทศ

๑๐.๕ เปิดประตูการค้าและพัฒนาความร่วมมือกับประเทศเพื่อนบ้าน

๑๐.๖ ส่งเสริมความร่วมมือ กับภูมิภาค

๑.๒.๔ แนวทางขับเคลื่อนแผนพัฒนาเศรษฐกิจและสังคมแห่งชาติ ฉบับที่ ๑๒

๑. สร้างความรู้ความเข้าใจให้ทุกภาคส่วน

๒. สร้างความเชื่อมโยงระหว่างแผนพัฒนาฯ ฉบับที่ ๑๒ ยุทธศาสตร์ชาติ นโยบายรัฐบาล แผน เฉพาะด้าน และแผนปฏิบัติการ

๓. สำนักงานประมาณ สำนักงานคณะกรรมการพัฒนาระบบราชการ (สำนักงาน ก.พ.ร.) จัดทำ ยุทธศาสตร์การจัดสรรงบประมาณแบบมีส่วนร่วม

๔. ผลักดันให้ภาคเอกชนส่วนร่วมในการพัฒนาประเทศ

๕. สร้างสภาพแวดล้อมให้เอื้อต่อการขับเคลื่อนแผนของภาคีการพัฒนาต่าง ๆ

๖. เพิ่มประสิทธิภาพกลไกรับผิดชอบการขับเคลื่อนแผนฯ ที่ชัดเจน

๑. ๓ แผนพัฒนาภาค/แผนพัฒนากลุ่มจังหวัด/แผนพัฒนาจังหวัด

๑.๓.๑ แผนพัฒนาภาคภาคตะวันออกเฉียงเหนือ

เป้าหมาย ศูนย์กลางเศรษฐกิจของอนุภูมิภาคลุ่มแม่น้ำโขง

๑. บริหารจัดการน้ำให้เพียงพอต่อการพัฒนาเศรษฐกิจและคุณภาพชีวิตอย่างยั่งยืน

๒. แก้ปัญหาความยากจนและพัฒนาคุณภาพชีวิตผู้มีรายได้น้อยเพื่อลดความเหลื่อมล้ำทางสังคม

๓. สร้างความเข้มแข็งของฐานเศรษฐกิจภายใน ควบคู่กับการแก้ไขปัญหาด้านทรัพยากรธรรมชาติ และสิ่งแวดล้อม

๔. พัฒนาการท่องเที่ยวเชิงบูรณาการ

๕. ใช้โอกาสจากการพัฒนาโครงข่ายคมนาคมขนส่งที่เชื่อมโยงพื้นที่เศรษฐกิจหลักภาคกลาง และพื้นที่ ระเบียงเศรษฐกิจภาคตะวันออกเฉียงเหนือ (EEC) เพื่อพัฒนาเมือง และ พื้นที่เศรษฐกิจใหม่ๆ ของภาค

๖. พัฒนาความร่วมมือและใช้ประโยชน์จากข้อตกลงกับประเทศ เพื่อนบ้านในการสร้างความเข้มแข็ง ทางเศรษฐกิจตามแนวชายแดนและแนวระเบียงเศรษฐกิจ

โครงการที่สำคัญ (Flagship Project)

๑. โครงการบริหารจัดการน้ำอย่างบูรณาการเพื่อการพัฒนาที่ยั่งยืน

๒. โครงการแก้ไขปัญหาโรคพยาธิใบไม้ตับและมะเร็งท่อน้ำดี

๓. โครงการพัฒนาการผลิตข้าวหอมมะลิทุ่งกุลาร้องไห้สู่มาตรฐานเกษตร อินทรีย์

๔. โครงการยกระดับการท่องเที่ยวเชิงประเพณีวัฒนธรรม

๕. โครงการพัฒนาท่าอากาศยาน ขอนแก่น สกลนคร และนครพนม

๑.๓.๒ แผนพัฒนากลุ่มจังหวัด

แผนพัฒนากลุ่มจังหวัดภาคตะวันออกเฉียงเหนือตอนล่าง ๑ (นครราชสีมา ชัยภูมิ บุรีรัมย์ สุรินทร์) แผนพัฒนากลุ่มจังหวัดภาคตะวันออกเฉียงเหนือตอนล่าง ๑

แผนพัฒนากลุ่มจังหวัดภาคตะวันออกเฉียงเหนือตอนล่าง ๑ ระยะ ๕ ปี (พ.ศ.๒๕๖๑ -๒๕๖๕) ฉบับ ทบทวน ปี พ.ศ. ๒๕๖๔ ได้รับความเห็นชอบจากคณะกรรมการบริหารงานกลุ่มจังหวัดแบบ บูรณาการ (ก.บ.ก.) ภาคตะวันออกเฉียงเหนือตอนล่าง ๑ ในคราวประชุม ครั้งที่ ๑๐/๒๕๖๐ เมื่อวันที่ ๒๐ ธันวาคม ๒๕๖๒ โดยสรุปประเด็นสำคัญ ดังนี้

ตำแหน่งทางยุทธศาสตร์ (Strategies Position)

๑. เป็นแหล่งผลิตสินค้าเกษตรและอาหารปลอดภัย
๒. เป็นแหล่งผลิตผลิตภัณฑ์ใหม่ระดับประเทศ
๓. เป็นแหล่งท่องเที่ยวที่มีความหลากหลายทั้งการท่องเที่ยวอารยธรรมขอม เชียง นีเวศน์ การกีฬาที่มีชื่อเสียง
๔. เป็นประตูสู่อีสาน และเชื่อมโยงการค้าชายแดนกับประเทศเพื่อนบ้าน

พันธกิจ (Mission)

๑. ส่งเสริมการผลิตและแปรรูปข้าวหอมมะลิ
๒. ส่งเสริมและพัฒนากาการผลิตมันสำปะหลังเพื่ออุตสาหกรรมอาหารและพลังงาน
๓. ส่งเสริมการเลี้ยงโคเนื้อ กระบือ และแพะ และแปรรูปเชิงคุณภาพ
๔. ส่งเสริมการเรียนรู้สู่การปฏิบัติตามหลักปรัชญาเศรษฐกิจพอเพียง
๕. ส่งเสริมศักยภาพการผลิตและการตลาดผลิตภัณฑ์ใหม่
๖. ส่งเสริมการท่องเที่ยวให้ได้รับความนิยม และบริหารจัดการให้มีศักยภาพ
๗. ส่งเสริมและพัฒนากาการค้าการลงทุน และค้าชายแดน
๘. ส่งเสริมการพัฒนาด้านสังคม

ทดแทน

เป้าหมายการพัฒนาของกลุ่มจังหวัดภาคตะวันออกเฉียงเหนือตอนล่าง ๑ ระยะ ๕ ปี

จากโครงสร้างเศรษฐกิจในภาพรวมของกลุ่มจังหวัดภาคตะวันออกเฉียงเหนือ ตอนล่าง ๑ ปี พ.ศ. ๒๕๖๐ มีเศรษฐกิจที่สำคัญ ๓ ลำดับแรก โดยมีภาคอุตสาหกรรม มีสัดส่วนร้อยละ ๒๓ รองลงมาเป็นภาค เกษตรกรรม มีสัดส่วนร้อยละ ๑๘ และภาคการค้าร้อยละ ๑๔ มีพื้นที่การเกษตรร้อยละ ๖๘.๑๕ ของพื้นที่ของ กลุ่มจังหวัด ประชากรส่วนใหญ่อยู่ในวัยแรงงาน ร้อยละ ๑๖.๘๕ ประกอบอาชีพ เกษตรกรรม มีศักยภาพทาง การเกษตรที่โดดเด่น ได้แก่ ข้าว มันสำปะหลัง อ้อย โคเนื้อ ไก่ แพะ แกะ มี ศักยภาพทางการท่องเที่ยวที่ หลากหลาย ทั้งท่องเที่ยวธรรมชาติ นิเวศ อารยธรรม ประเพณี ศิลปวัฒนธรรม ศาสนา และกีฬา มีแหล่ง ท่องเที่ยวที่เป็นมรดกโลก เป็นแหล่งผลิตผลิตภัณฑ์ใหม่ และในขณะเดียวกันก็มี ปัญหาในเรื่องการขาดแคลนนํ้า เพื่อการอุปโภค บริโภค และการเกษตร ราคาผลผลิตทางการเกษตรตกต่ำ สัดส่วนคนยากจน ร้อยละ ๑๒.๙ รายได้เฉลี่ยครัวเรือน/ปี ๒๕๐,๖๓๒ บาท หนี้สินเฉลี่ยครัวเรือน/ปี ๒๐๐,๒๑๓.๐๘ บาท มีความไม่เสมอภาค ด้านรายได้ (Gino coefficient) สูงกว่าค่าเฉลี่ยประเทศ จึงกำหนด เป้าหมายการพัฒนาในการเป็น “ศูนย์กลางของเกษตรอุตสาหกรรม ผลิตภัณฑ์ใหม่ ท่องเที่ยวอารยธรรม ขอมและสังคมเป็นสุข”

โดยมีแนวความคิดการพัฒนา ดังนี้

๑. การเพิ่มประสิทธิภาพการผลิตให้เป็นมาตรฐานปลอดภัย และพัฒนาจนถึงขั้น มาตรฐานอินทรีย์ ในภาคการเกษตรทั้งพืชและสัตว์ โดยมีการนำนวัตกรรมในพื้นที่มาช่วยให้เกษตรกร

โดยเฉพาะเกษตรกร รุ่นใหม่ (Smart Farmer) ให้มีการสืบทอดภูมิปัญญาดั้งเดิมให้คงอยู่ด้วยการน้อมนำปรัชญาเศรษฐกิจพอเพียง มาเป็นหลักในการดำเนินงาน เพื่อให้เกิดภูมิคุ้มกันต่อกระแสการเปลี่ยนแปลงของโลก

๒. พัฒนาการบริหารจัดการน้ำให้เพียงพอ ทั้งน้ำเพื่อการอุปโภค บริโภคและน้ำเพื่อการเกษตรให้เพียงพอ ตลอดปี โดยการเพิ่มประสิทธิภาพการกักเก็บน้ำให้อยู่ในพื้นที่ หรือการขยายพื้นที่รับน้ำ การกระจายน้ำไปยังพื้นที่

๓. ส่งเสริมการแปรรูปของสินค้าให้มากขึ้นในพื้นที่ สนับสนุนการพัฒนาอุตสาหกรรมอาหารแบบครบ วงจรในพื้นที่ โดยพัฒนาช่วงกลางทางและปลายทางให้มากขึ้น ดังจะเห็นได้จากแผนพัฒนาเศรษฐกิจและสังคม แห่งชาติ ฉบับที่ ๑๒ ยุทธศาสตร์ภาค เมือง และพื้นที่เศรษฐกิจ ที่กำหนดให้กลุ่มจังหวัด โดยเฉพาะจังหวัด นครราชสีมาให้เป็นศูนย์กลางอุตสาหกรรมเกษตรแปรรูปและอาหารแบบครบวงจร

๔. ส่งเสริมอาชีพ และเพิ่มทักษะฝีมือแรงงานเพื่อสร้างโอกาสในการสร้างรายได้จากภาคการเกษตร และนอกภาคเกษตร โดยเชื่อมโยงสินค้าชุมชนกับการท่องเที่ยว

๕. สร้างมูลค่าเพิ่มในสาขาการท่องเที่ยว โดยการพัฒนาแหล่งท่องเที่ยวให้ได้มาตรฐาน ทั้งทางด้าน โครงสร้างพื้นฐาน สิ่งอำนวยความสะดวก และบริการเกี่ยวเนื่องกับการท่องเที่ยว การใช้ประโยชน์จากระบบ Logistic ที่รัฐบาลไว้วางรากฐานไว้ให้ การสร้างความเชื่อมั่นในด้านความปลอดภัยแก่นักท่องเที่ยว รวมถึงการ สร้างการตลาดให้เป็นที่รู้จักในวงกว้างและเป็นที่ยอมรับเดินทางมายังกลุ่มจังหวัด

๖. การพัฒนาสังคมให้มีคุณภาพ โดยเฉพาะผู้สูงอายุให้ได้รับการดูแล มีศักยภาพ คุณภาพชีวิตที่ดีขึ้น หรือสามารถดำเนินกิจกรรมได้ตามศักยภาพ รวมทั้งการรักษาภูมิปัญญาของผู้สูงอายุเพื่อให้สืบทอดไปยังรุ่น ลูกหลาน และการเพิ่มศักยภาพของเด็ก เพื่อให้สังคมมีคุณภาพและสามารถดูแลตนเองได้ในอนาคต

ประเด็นการพัฒนา (Strategies Issues) รวม ๓ ประเด็น คือ

ประเด็นการพัฒนาที่ ๑ การพัฒนาขีดความสามารถในการแข่งขันเกษตรอุตสาหกรรมและแปรรูป

วัตถุประสงค์ เพื่อเป็นศูนย์กลางด้านเกษตรปลอดภัย และอุตสาหกรรมแปรรูปสินค้าเกษตร **แนวทางการพัฒนา**

- ๑.๑ พัฒนาและบริหารจัดการน้ำเพื่อการเกษตร
- ๑.๒ ส่งเสริมและพัฒนาระบบโลจิสติกส์และการกระจายสินค้าในภูมิภาค
- ๑.๓ ส่งเสริมการบริหารจัดการพื้นที่เกษตรกรรมให้เหมาะสม
- ๑.๔ ยกระดับสินค้าเกษตรเข้าสู่ระบบมาตรฐาน
- ๑.๕ ส่งเสริมการเกษตรผสมผสานตามแนวทางเศรษฐกิจพอเพียง
- ๑.๖ ส่งเสริมการใช้นวัตกรรมและพลังงานทดแทน
- ๑.๗ ส่งเสริมการแปรรูปผลผลิตเพื่อสร้างมูลค่าเพิ่ม
- ๑.๘ สนับสนุนให้มีการรวมกลุ่มการผลิตและจำหน่าย
- ๑.๙ ยกระดับความสามารถในการแข่งขันด้านการตลาดสินค้าเกษตร
- ๑.๑๐ ส่งเสริมอาชีพการเลี้ยงสัตว์คุณภาพสูง

ผลิตภัณฑ์ใหม่

ประเด็นการพัฒนาที่ ๒ การพัฒนาอุตสาหกรรมการท่องเที่ยว การท่องเที่ยว และ

วัตถุประสงค์

๑. เพื่อเป็นแหล่งท่องเที่ยวที่มีคุณภาพ มีความสะดวก และปลอดภัย
๒. เพื่อให้กลุ่มผู้ผลิตและผู้ประกอบการใหม่มีรายได้จากการจำหน่ายผลิตภัณฑ์ใหม่

เพิ่มขึ้น

แนวทางการพัฒนา

- ๒.๑ พัฒนาโครงสร้างพื้นฐานและสิ่งอำนวยความสะดวก
- ๒.๒ พัฒนาสินค้าและบริการทางการท่องเที่ยว
- ๒.๓ พัฒนาบุคลากรด้านการท่องเที่ยว
- ๒.๔ สร้างความเชื่อมั่นและความปลอดภัยให้นักท่องเที่ยว
- ๒.๕ พัฒนาและฟื้นฟูแหล่งท่องเที่ยว
- ๒.๖ ส่งเสริมการท่องเที่ยวเชิงกีฬา
- ๒.๗ ส่งเสริมการท่องเที่ยวตามรอยช้าง
- ๒.๘ ส่งเสริมพัฒนา การค้า การลงทุน การค้าชายแดน
- ๒.๙ ส่งเสริมการท่องเที่ยววิถีชุมชน
- ๒.๑๐ ส่งเสริมวัฒนธรรมการท่องเที่ยว ประชาสัมพันธ์ และการตลาด
- ๒.๑๑ เพิ่มประสิทธิภาพกระบวนการผลิตใหม่ให้มีคุณภาพ
- ๒.๑๒ ส่งเสริมการตลาดและการประชาสัมพันธ์การท่องเที่ยวและผลิตภัณฑ์ใหม่
- ๒.๑๓ พัฒนาผลิตภัณฑ์ใหม่ให้มีคุณภาพและมาตรฐาน

ประเด็นการพัฒนาที่ ๓ ยกระดับการพัฒนาคุณภาพชีวิต

วัตถุประสงค์

๑. เพื่อให้เด็กปฐมวัยมีพัฒนาการทางด้านร่างกายและสติปัญญาดีขึ้น
๒. เพื่อให้ผู้สูงอายุสามารถพึ่งพาตนเองได้ แข็งแรง มีความสุข

แนวทางการพัฒนา

- ๓.๑ พัฒนา สนับสนุน กิจกรรมการลงทุนพัฒนาด้านสังคม เพื่อยกระดับคุณภาพ
- ๓.๒ ส่งเสริมอาชีพ ทักษะชีวิต และส่งเสริมสร้างศักยภาพการพึ่งพาตนเอง
- ๓.๓ ส่งเสริมและพัฒนาตามแนวทางปรัชญาเศรษฐกิจพอเพียง
- ๓.๔ ส่งเสริมและสนับสนุนการจัดกิจกรรมการเรียนรู้ที่เน้นตัวเด็กปฐมวัยเป็นสำคัญ
- ๓.๕ ส่งเสริม และสร้างความร่วมมือในการพัฒนาครอบครัวสู่ชุมชนเข้มแข็ง

ชีวิต

๑.๓.๓ แผนพัฒนาจังหวัด

ตำแหน่งทางยุทธศาสตร์

พลังงานสะอาดในภูมิภาค

คุณภาพตามมาตรฐานสากล ประชาชนมีคุณภาพชีวิตที่ดี

๑. เป็นศูนย์กลางอุตสาหกรรม การเกษตร การท่องเที่ยว Logistics และ
๒. เป็นศูนย์กลางการศึกษา ศาสนา ศิลปวัฒนธรรม และสาธารณสุขที่มี
๓. เป็นแหล่งทรัพยากรธรรมชาติและสิ่งแวดล้อม

๔. เป็นศูนย์กลางในการป้องกันภัยคุกคาม และเสริมสร้างความมั่นคง เพื่อปกป้องสถาบันหลักของชาติ
๕. เป็นที่ตั้งของส่วนราชการที่มีการบริหารจัดการภาครัฐแบบบูรณาการอย่างยั่งยืน

เป้าหมายการพัฒนาจังหวัดนครราชสีมา (พ.ศ. ๒๕๖๑ – ๒๕๖๕)

“ศูนย์กลางโครงข่ายคมนาคมและการท่องเที่ยวของภูมิภาค นวัตกรรมเกษตรและอุตสาหกรรม สังคมคุณภาพสูง”

ตัวชี้วัดความสำเร็จตามเป้าหมายการพัฒนาของจังหวัดนครราชสีมา

๑) มูลค่าผลิตภัณฑ์มวลรวมจังหวัด (Gross Provincial Product: GPP) เพิ่มขึ้นไม่น้อยกว่าร้อยละ ๔

๒) ประชาชนมีรายได้ต่อหัวต่อปี (GPP per capita) เพิ่มขึ้นไม่น้อยกว่าร้อยละ ๔

๓) รายได้จากการท่องเที่ยวในจังหวัดเพิ่มขึ้น ร้อยละ ๕

๔) ร้อยละของประชากร ที่อยู่ใต้เส้นความยากจนลดลง (%)

๕) ค่าดัชนีความสุขของประชากรในจังหวัดเพิ่มขึ้น

๖) ร้อยละความพึงพอใจของประชาชนต่อประสิทธิภาพการบริหารจัดการภาครัฐ

ประเด็นการพัฒนาจังหวัดนครราชสีมา

๑) สร้างเสริมระบบโครงสร้างพื้นฐานเชื่อมโยงต่อโครงข่ายคมนาคมแห่งอนาคต และเพิ่มขีดความสามารถ การค้า การลงทุนและเศรษฐกิจ

๒) ยกระดับการท่องเที่ยว ที่หลากหลายเชื่อมต่อภาคและภูมิภาค

๓) พัฒนานวัตกรรมการผลิต การแปรรูปสินค้าเกษตรปลอดภัยและอุตสาหกรรมเชิงนิเวศ

๔) เสริมสร้างความมั่นคงในการพัฒนาคน และชุมชนอย่างมีคุณภาพตามหลักปรัชญาเศรษฐกิจพอเพียง

๕) ยกระดับบริหารจัดการทรัพยากรธรรมชาติและสิ่งแวดล้อมให้เกิดสมดุลและยั่งยืน

๖) ยกระดับการบริหารจัดการภาครัฐรองรับการพัฒนาเมืองและสังคมคุณภาพสูง (SMART City/ MICE City/ Art City / Safe City)

๒. ยุทธศาสตร์การพัฒนาขององค์กรปกครองส่วนท้องถิ่น

๒.๑ ยุทธศาสตร์การพัฒนาขององค์กรปกครองส่วนท้องถิ่นในเขตจังหวัดนครราชสีมา

| ยุทธศาสตร์การพัฒนา | แนวทางการพัฒนา |
|--|--|
| ๑. ยุทธศาสตร์โครงการตามแนวทาง พระราชดำริ | ๑. ส่งเสริม สนับสนุนการบริหารจัดการน้ำเพื่อแก้ไขและป้องกัน ปัญหาอุทกภัยอย่างเป็นระบบตามแนวทางพระราชดำริเช่น การบริหารจัดการ “น้ำ” เตரியรับมือ “สู้ภัยแล้ง” ๒. ส่งเสริมการพัฒนาชุมชนและสังคมตามแนวปรัชญาเศรษฐกิจ พอเพียง |
| ๒. ยุทธศาสตร์การพัฒนา คุณภาพชีวิต | ๑. ยกระดับคุณภาพการศึกษา ผลิตคนที่มีคุณภาพและมีสติปัญญา รอบรู้ เท้าทันการเปลี่ยนแปลง |

| ยุทธศาสตร์การพัฒนา | แนวทางการพัฒนา |
|--|---|
| | <p>๒.ลดความเหลื่อมล้ำ สร้างคนให้มีคุณภาพ เช่น การพัฒนา คุณภาพชีวิตให้กับผู้สูงอายุ เด็ก สตรี และผู้ด้อยโอกาสให้ดีขึ้น</p> <p>๓.พัฒนาคนให้มีสุขภาวะที่ดี ทั้งร่างกาย จิตใจ เช่น สาธารณสุข สร้างสุขภาพประชาชน “๓๐.๒ส.” (อาหาร ออกกำลังกาย อารมณ์ ไม่สูบบุหรี่ และไม่ดื่มสุรา) สนับสนุนอุปกรณ์ทางการแพทย์</p> <p>๔.ส่งเสริมงานป้องกันแก้ไขปัญหาเสพติด</p> <p>๕.ทำนุบำรุงศาสนาวัฒนธรรมอันดีงามของท้องถิ่น</p> |
| ๓. ยุทธศาสตร์การพัฒนาเศรษฐกิจ | <p>๑.ส่งเสริม สนับสนุนการเพิ่มขีดความสามารถการแข่งขันด้าน เศรษฐกิจ เกษตรกรรม อุตสาหกรรม ท่องเที่ยวและบริการ ยกกระดับมาตรฐานการผลิต และการพัฒนาศักยภาพด้าน การเกษตร เพิ่มปริมาณคุณภาพการผลิต ส่งเสริมเกษตรปลอดภัย เกษตรอินทรีย์ ลดต้นทุนการผลิต เพิ่มช่องทางการตลาด ส่งเสริม เทคโนโลยีการเกษตรและเครือข่ายเกษตรกร เร่งรัดสร้างอาชีพเพื่อ สร้างเศรษฐกิจชุมชน</p> <p>๒.ส่งเสริมการเลี้ยงสัตว์เศรษฐกิจ และพืชเศรษฐกิจ สร้างรายได้</p> <p>๓.บริหารจัดการน้ำ พัฒนาแหล่งน้ำ ธนาคน้ำใต้ดิน สร้าง โครงข่ายน้ำ เพื่อการเกษตร น้ำสะอาดเพื่อการอุปโภคบริโภค</p> |
| ๔. ยุทธศาสตร์การพัฒนาเมือง | <p>๑.พัฒนาโครงสร้างพื้นฐาน วางผังเมืองและสิ่งอำนวยความสะดวก ให้ครอบคลุมทั่วถึง</p> <p>๒.บำรุงรักษา พื้นฟูทรัพยากรธรรมชาติและสิ่งแวดล้อมให้ได้รับ การจัดสรรที่ดีมีคุณภาพ</p> <p>๓.ป้องกันและบรรเทาสาธารณภัย รักษาความสงบเรียบร้อยและ ส่งเสริมศีลธรรมอันดีของประชาชน</p> <p>๔.ประสานความร่วมมือกับองค์กรปกครองส่วนท้องถิ่นอื่นๆ ใน การพัฒนาแก้ไขปัญหาความเดือดร้อนของประชาชน</p> <p>๕.สนับสนุน ส่งเสริมการกีฬา บำรุงสถานที่สำหรับ กีฬาการ ท่องเที่ยวและสุขภาพ จัดให้มีสวนสาธารณะ และสถานที่พักผ่อน หย่อนใจ</p> |
| ๕. ยุทธศาสตร์พัฒนาระบบ การบริหารจัดการภาครัฐ | ๑.ยึดหลักธรรมาภิบาล มุ่งเน้นการมีส่วนร่วมของประชาชน |

| ยุทธศาสตร์การพัฒนา | แนวทางการพัฒนา |
|--------------------|--|
| | ๒.พัฒนาความร่วมมือระหว่างส่วนราชการและองค์กรปกครองส่วนท้องถิ่น ๓. สนับสนุน ส่งเสริมการบูรณาการจัดทำแผนพัฒนาท้องถิ่นเพื่ออนาคต ๔.ส่งเสริมการปกครองตามระบอบประชาธิปไตยทำงานอย่าง ซื่อสัตย์สุจริต ยกระดับความโปร่งใสในการบริหารงาน ๕.นำเทคโนโลยีและนวัตกรรมมาใช้ในการพัฒนาท้องถิ่น ๖.ปรับปรุงโครงสร้างให้กระชับไม่ซับซ้อน |

๒. ยุทธศาสตร์การพัฒนาขององค์กรปกครองส่วนท้องถิ่น

๒.๑ วิสัยทัศน์

“เป็นศูนย์กลางบูรณาการ การบริหารจัดการที่ดีภายใต้หลักธรรมาภิบาล พัฒนาโครงสร้างพื้นฐาน พัฒนาคุณภาพชีวิต ตามหลักปรัชญาของเศรษฐกิจพอเพียงเพื่อประโยชน์สุขของประชาชนสู่การพัฒนาที่ยั่งยืน”

๒.๒ ยุทธศาสตร์การพัฒนาเทศบาลตำบลปลั่ง

- ๑) ยุทธศาสตร์ด้านโครงการตามแนวทางพระราชดำริ
- ๒) ยุทธศาสตร์ด้านการพัฒนาคุณภาพชีวิต
- ๓) ยุทธศาสตร์ด้านการพัฒนาเศรษฐกิจ
- ๔) ยุทธศาสตร์ด้านการพัฒนาโครงสร้างพื้นฐาน
- ๕) ยุทธศาสตร์ด้านการพัฒนาระบบการบริหารจัดการภาครัฐ

๒.๓ เป้าประสงค์

- ๑) ประชาชนมีแหล่งเรียนรู้ตามแนวทางปรัชญาของเศรษฐกิจพอเพียง
- ๒) ประชาชนก้าวข้ามพ้นความยากจนบนพื้นฐานทางสังคมที่พอเพียง สมดุล แข็งแรงของชุมชน
- ๓) ประชาชนเข้าถึงระบบการศึกษาที่มีมาตรฐานอย่างทั่วถึง
- ๔) ประชาชนมีความรู้และทักษะในการประกอบอาชีพทางการเกษตร

๒.๔ ตัวชี้วัด

- ๑) จำนวนโครงการ/กิจกรรมการพัฒนา
- ๒) จำนวนสายทางที่ดำเนินการก่อสร้าง ปรับปรุง/ซ่อมแซม
- ๓) ระดับความพึงพอใจ/ความคุ้มค่า

๒.๕ ค่าเป้าหมาย

- ๑) มีโครงการตามแนวพระราชดำริ จำนวนไม่น้อยกว่า ๑ โครงการ/กิจกรรมต่อปี
- ๒) มีโครงการ/กิจกรรมที่ดำเนินการด้านการป้องกันบรรเทาสาธารณภัย รักษาความสงบเรียบร้อย จำนวนไม่น้อยกว่า ๒ โครงการ/กิจกรรมต่อปี

๓) มีโครงการ/กิจกรรมที่ดำเนินการเพื่อยกระดับและพัฒนาคุณภาพด้านการศึกษา พัฒนากำลังคนสมรรถนะสูง จำนวนไม่น้อยกว่า ๓ โครงการ/กิจกรรมต่อปี

๔) มีโครงการ/กิจกรรมที่ดำเนินการเพื่อดูแลด้านสุขภาพ ควบคุมและป้องกันการแพร่ระบาดของโรค บริการทางการแพทย์ฉุกเฉิน จำนวนไม่น้อยกว่า ๒๒ โครงการ/กิจกรรมต่อปี

๕) มีโครงการ/กิจกรรมที่ดำเนินการเพื่อการสังคมสงเคราะห์และพัฒนาคุณภาพชีวิตของประชาชน จำนวนไม่น้อยกว่า ๒ โครงการ/กิจกรรมต่อปี

๕) มีโครงการ/กิจกรรมที่ดำเนินการเพื่อส่งเสริมและสนับสนุนความเข้มแข็งของประชาชน จำนวนไม่น้อยกว่า ๕ โครงการ/กิจกรรมต่อปี

๖) มีโครงการ/กิจกรรมที่ดำเนินการเพื่อสืบสานศาสนา วัฒนธรรม ประเพณีและกีฬา จำนวนไม่น้อยกว่า ๓ โครงการ/กิจกรรมต่อปี

๗) ประชาชนได้รับการพัฒนาเพิ่มศักยภาพ ชีตความสามารถทางการแข่งขันด้านเศรษฐกิจ เกษตรกรรม อุตสาหกรรม เครือข่ายด้านการเกษตร การสร้างอาชีพ พืชเศรษฐกิจสร้างรายได้ จำนวนไม่น้อยกว่า ๒ โครงการ/กิจกรรมต่อปี

๘) มีการสร้าง พัฒนา ปรับปรุง ซ่อมแซม โครงสร้างพื้นฐาน ระบบสาธารณูปโภค สาธารณูปการ การคมนาคม และการขนส่งที่ได้มาตรฐาน ตลอดจนสิ่งอำนวยความสะดวกต่าง ๆ จำนวนไม่น้อยกว่า ๑๔ โครงการ/กิจกรรมต่อปี

๙) มีโครงการในการพัฒนาระบบการบริหารจัดการภาครัฐ จำนวนไม่น้อยกว่า ๖ โครงการ/กิจกรรมต่อปี

๒.๖ กลยุทธ์

- ๑) น้อมนำและเผยแพร่หลักปรัชญาเศรษฐกิจพอเพียงและแนวทางพระราชดำริ
- ๒) ยกระดับคุณภาพการศึกษา พัฒนากำลังคนสมรรถนะสูง ส่งเสริมการเรียนรู้ตลอดชีวิต
- ๓) ส่งเสริมสุขภาวะที่ดีของประชาชน
- ๔) ส่งเสริมงานป้องกันแก้ไขปัญหาเสพติด
- ๕) ทำนุบำรุงศาสนาวัฒนธรรมอันดีงามของท้องถิ่น
- ๖) การส่งเสริมการพัฒนาและยกระดับการท่องเที่ยวที่มีศักยภาพ
- ๗) พัฒนาโครงสร้างพื้นฐาน และสิ่งอำนวยความสะดวกอย่างต่อเนื่องและได้มาตรฐาน
- ๘) บำรุงรักษา ฟื้นฟูทรัพยากรธรรมชาติและสิ่งแวดล้อม
- ๙) ส่งเสริม สนับสนุนงานป้องกันและบรรเทาสาธารณภัย และการรักษาความสงบ

เรียบร้อย

๑๐) สนับสนุน ส่งเสริมการกีฬา

๑๑) สร้างความโปร่งใสและธรรมาภิบาล มุ่งเน้นการมีส่วนร่วมของประชาชน นำเทคโนโลยีและนวัตกรรมมาใช้ใน การพัฒนาท้องถิ่น และปรับปรุงโครงสร้างให้ทันสมัย มีประสิทธิภาพ

๒.๗ แนวทางการพัฒนา

| ยุทธศาสตร์การพัฒนา | แนวทางการพัฒนา |
|--------------------------------------|---|
| ๑. ยุทธศาสตร์โครงการตามแนวพระราชดำริ | ๑. ส่งเสริมการพัฒนาชุมชนและสังคมตามแนวปรัชญาเศรษฐกิจพอเพียง |

| ยุทธศาสตร์การพัฒนา | แนวทางการพัฒนา |
|--|--|
| ๒. ยุทธศาสตร์ด้านการพัฒนาคุณภาพชีวิต | ๑.ยกระดับคุณภาพการศึกษา ผลิตรคนที่มีคุณภาพ และมีสติปัญญา รอบรู้ เท่าทันการเปลี่ยนแปลง ๒.ลดความเหลื่อมล้ำ สร้างคนให้มีคุณภาพ เช่น การพัฒนา คุณภาพชีวิตให้กับผู้สูงอายุ เด็ก สตรี และผู้ด้อยโอกาสให้ดีขึ้น ๓.พัฒนาคนให้มีสุขภาวะที่ดี ทั้งร่างกาย จิตใจ สนับสนุนการบริการการแพทย์ฉุกเฉิน ๔.ส่งเสริมงานป้องกันแก้ไขปัญหายาเสพติด ๕.ทำนุบำรุงศาสนาวัฒนธรรมอันดีงามของท้องถิ่น |
| ๓. ยุทธศาสตร์ด้านการพัฒนาเศรษฐกิจ | ๑.ส่งเสริม สนับสนุนการเพิ่มขีดความสามารถการแข่งขันด้าน เศรษฐกิจ เกษตรกรรม ยกระดับมาตรฐานการผลิต และการพัฒนาศักยภาพด้านการเกษตร เพิ่มปริมาณคุณภาพการผลิต ส่งเสริมเกษตรปลอดภัย เกษตรอินทรีย์ ลดต้นทุนการผลิต ส่งเสริม เทคโนโลยีการเกษตร ๒.ส่งเสริมการเลี้ยงสัตว์เศรษฐกิจ และพืชเศรษฐกิจ สร้างรายได้ ๓.บริหารจัดการน้ำ พัฒนาแหล่งน้ำ ธนาคารน้ำใต้ดิน สร้าง โครงข่ายน้ำ เพื่อการเกษตร น้ำสะอาดเพื่อการอุปโภคบริโภค |
| ๔. ยุทธศาสตร์ด้านการพัฒนาโครงสร้างพื้นฐาน | ๑.พัฒนาโครงสร้างพื้นฐานและสิ่งอำนวยความสะดวกให้ครอบคลุมทั่วถึง |
| ๕. ยุทธศาสตร์ด้านการพัฒนาระบบการบริหารจัดการภาครัฐ | ๑.ยึดหลักธรรมาภิบาล มุ่งเน้นการมีส่วนร่วมของประชาชน ๒.ยกระดับความโปร่งใสในการบริหารงาน ๓.นำเทคโนโลยีและนวัตกรรมมาใช้ในการพัฒนาท้องถิ่น |

๓. ความเชื่อมโยงของยุทธศาสตร์

| ยุทธศาสตร์การพัฒนา ของ อปท. | ยุทธศาสตร์ชาติ ๒๐ ปี | แผนพัฒนาเศรษฐกิจ ฉบับที่ ๑๒ | แผนพัฒนาจังหวัด |
|--|--|---|---|
| ๑. ยุทธศาสตร์โครงการตาม แนวพระราชดำริ | ๕. การสร้างการเติบโตบน คุณภาพชีวิตที่มีมิตรต่อ สิ่งแวดล้อม | ๔.การเติบโตที่เป็นมิตร กับสิ่งแวดล้อมเพื่อการ พัฒนาอย่างยั่งยืน ๙.การพัฒนาภาคเมือง และพื้นที่เศรษฐกิจ | ๕.ยกระดับบริหาร จัดการ ทรัพยากรธรรมชาติ และสิ่งแวดล้อมให้ เกิดสมดุลและยั่งยืน |
| ๒.ยุทธศาสตร์ด้านการพัฒนา คุณภาพชีวิต | ๓.ด้านการพัฒนาและ เสริมสร้างศักยภาพ ทรัพยากรมนุษย์ ๔.ด้านการสร้างโอกาส และความเสมอภาคทาง สังคม | ๑.เสริมสร้างและ พัฒนาศักยภาพทุน มนุษย์ ๒.การสร้างความเป็น ธรรมและลดความ เหลื่อมล้ำในสังคม | ๔.เสริมสร้างความ มั่นคงในการพัฒนา คนและชุมชนอย่างมี คุณภาพตามหลัก ปรัชญาเศรษฐกิจ พอเพียง |
| ๓.ยุทธศาสตร์ด้านการพัฒนา เศรษฐกิจ | ๒.ด้านการสร้าง ความสามารถในการ แข่งขัน ๕.ด้านการสร้างเติบโต บนคุณภาพชีวิตที่มีมิตรต่อ สิ่งแวดล้อม | ๔.การเติบโตที่เป็นมิตร กับสิ่งแวดล้อมเพื่อการ พัฒนาอย่างยั่งยืน ๙.การพัฒนาภาคเมือง และพื้นที่เศรษฐกิจ | ๒.ยกระดับการ ท่องเที่ยวที่ หลากหลายเชื่อมต่อ ภาคและภูมิภาค ๓.พัฒนานวัตกรรม การผลิต การแปรรูป สินค้าและเกษตร ปลอดภัยและ อุตสาหกรรมเชิง นิเวศ ๕.ยกระดับบริหาร จัดการ ทรัพยากรธรรมชาติ และสิ่งแวดล้อมให้เกิด สมดุลและยั่งยืน |
| ๔.ยุทธศาสตร์ด้านการพัฒนา โครงสร้างพื้นฐาน | ๒.ด้านการสร้าง ความสามารถในการ แข่งขัน | ๗.การพัฒนาโครงสร้าง พื้นฐานและระบบ โลจิสติกส์ | ๑.เสริมสร้างระบบ โครงสร้างพื้นฐาน เชื่อมโยงต่อโครงข่าย การคมนาคมแห่ง อนาคตและเพิ่มขีด ความสามารถการค้า การลงทุนและ เศรษฐกิจ |

| ยุทธศาสตร์การพัฒนา ของ อปท. | ยุทธศาสตร์ชาติ ๒๐ ปี | แผนพัฒนาเศรษฐกิจ ฉบับที่ ๑๒ | แผนพัฒนาจังหวัด |
|---|--|---|--|
| ๕.ยุทธศาสตร์ด้านการพัฒนา ระบบการบริหารจัดการ ภาครัฐ | ๑.ด้านความมั่นคง ๖.ด้านการปรับสมดุลและ พัฒนาระบบบริหาร จัดการภาครัฐ | ๖.การบริหารจัดการ ภาครัฐ การป้องกัน การทุจริตประพฤตมิ ชอบและธรรมาภิบาล ในสังคมไทย | ๖.ยกระดับการ บริหารจัดการภาครัฐ รองรับการพัฒนา เมืองและสังคม คุณภาพสูง |

4. ความเชื่อมโยงของยุทธ

๕. การวิเคราะห์เพื่อการพัฒนาท้องถิ่น

๓.๑ การวิเคราะห์กรอบการจัดทำยุทธศาสตร์ขององค์กรปกครองส่วนท้องถิ่น

ส่วนที่ ๓

การนำแผนพัฒนาท้องถิ่นไปสู่การปฏิบัติ

๑. ยุทธศาสตร์การพัฒนาและแผนงาน

| ที่ | ยุทธศาสตร์ | ด้าน | แผนงาน | หน่วยงาน รับผิดชอบหลัก | หน่วยงาน สนับสนุน |
|-----|---|-------------------------|---|---|--------------------------|
| ๑ | ด้านโครงการตาม แนวทางพระราชดำริ | บริการชุมชนและ สังคม | - สร้างความเข้มแข็งของชุมชน - สาธารณสุข - การเกษตร | - สำนักปลัด - กองช่าง - กอง สาธารณสุข | - สำนักปลัด |
| ๒ | ด้านการพัฒนา คุณภาพชีวิต | บริการชุมชนและ สังคม | - การรักษาความสงบภายใน - การศึกษา - สาธารณสุข - สังคมสงเคราะห์ - แผนงานเคหะและชุมชน - สร้างความเข้มแข็งของชุมชน - การศาสนา วัฒนธรรมและ นันทนาการ | - กองการศึกษา - กอง สาธารณสุข - สำนักปลัด - กองช่าง | สำนักปลัด |
| ๓ | ด้านการพัฒนา เศรษฐกิจ | การเศรษฐกิจ | - การเกษตร - อุตสาหกรรมและการโยธา | - สำนักปลัด - กองช่าง | - กองช่าง - สำนักปลัด |
| ๔ | ด้านการพัฒนา โครงสร้างพื้นฐาน | บริการชุมชนและ สังคม | - อุตสาหกรรมและการโยธา | - กองช่าง | - สำนักปลัด |
| ๕ | ด้านการพัฒนา ระบบการบริหาร จัดการภาครัฐ | บริหารงานทั่วไป | - บริหารทั่วไป | - กอง สาธารณสุข | - สำนักปลัด |
| รวม |๑๐..... |๓..... |๙..... |๕..... |๕..... |

๒. บัญชีโครงการพัฒนาท้องถิ่น

บัญชีสรุปโครงการพัฒนา
แผนพัฒนาท้องถิ่น (พ.ศ. ๒๕๖๖-๒๕๗๐)
เทศบาลตำบลปลั่งกิ่ง อำเภอโนนไทย จังหวัดนครราชสีมา

| ยุทธศาสตร์ | ปี ๒๕๖๖ | | ปี ๒๕๖๗ | | ปี ๒๕๖๘ | | ปี ๒๕๖๙ | | ปี ๒๕๗๐ | | รวม ๕ ปี | |
|---|--------------|----------------|--------------|----------------|--------------|----------------|--------------|----------------|--------------|----------------|--------------|----------------|
| | จำนวนโครงการ | งบประมาณ (บาท) | จำนวนโครงการ | งบประมาณ (บาท) | จำนวนโครงการ | งบประมาณ (บาท) | จำนวนโครงการ | งบประมาณ (บาท) | จำนวนโครงการ | งบประมาณ (บาท) | จำนวนโครงการ | งบประมาณ (บาท) |
| ๑.ยุทธศาสตร์ ด้านโครงการตามแนว พระราชดำริ | | | | | | | | | | | | |
| ๑.๑ แผนงานสร้าง ความเข้มแข็งชุมชน | | | | | | | | | | | | |
| ๑.๒ แผนงาน สาธารณสุข | | | | | | | | | | | | |
| ๑.๓ แผนงาน การเกษตร | ๒ | ๖๐,๐๐๐ | ๒ | ๖๐,๐๐๐ | ๒ | ๖๐,๐๐๐ | ๒ | ๖๐,๐๐๐ | ๒ | ๖๐,๐๐๐ | ๑๐ | ๓๐๐,๐๐๐ |
| รวม | ๒ | ๖๐,๐๐๐ | ๒ | ๖๐,๐๐๐ | ๒ | ๖๐,๐๐๐ | ๒ | ๖๐,๐๐๐ | ๒ | ๖๐,๐๐๐ | ๑๐ | ๓๐๐,๐๐๐ |

| ยุทธศาสตร์ | ปี ๒๕๖๖ | | ปี ๒๕๖๗ | | ปี ๒๕๖๘ | | ปี ๒๕๖๙ | | ปี ๒๕๗๐ | | รวม ๕ ปี | |
|---|--------------|-------------------|--------------|-------------------|--------------|-------------------|--------------|-------------------|--------------|-------------------|--------------|--------------------|
| | จำนวนโครงการ | งบประมาณ (บาท) | จำนวนโครงการ | งบประมาณ (บาท) | จำนวนโครงการ | งบประมาณ (บาท) | จำนวนโครงการ | งบประมาณ (บาท) | จำนวนโครงการ | งบประมาณ (บาท) | จำนวนโครงการ | งบประมาณ (บาท) |
| ๒.ยุทธศาสตร์ด้านการพัฒนาคุณภาพชีวิต | | | | | | | | | | | | |
| ๒.๑ แผนงานการรักษาความสงบภายใน | ๓ | ๕๖๐,๐๐๐ | ๓ | ๕๖๐,๐๐๐ | ๓ | ๕๖๐,๐๐๐ | ๓ | ๕๖๐,๐๐๐ | ๓ | ๕๖๐,๐๐๐ | ๑๕ | ๒,๘๐๐,๐๐๐ |
| ๒.๒ แผนงานการศึกษา | ๓ | ๓,๗๔๐,๐๐๐ | ๓ | ๓,๗๔๐,๐๐๐ | ๓ | ๓,๗๔๐,๐๐๐ | ๓ | ๓,๗๔๐,๐๐๐ | ๓ | ๓,๗๔๐,๐๐๐ | ๑๕ | ๑๘,๗๐๐,๐๐๐ |
| ๒.๓ แผนงานสาธารณสุข | ๒๒ | ๘๑๐,๐๐๐ | ๒๒ | ๘๑๐,๐๐๐ | ๒๒ | ๘๑๐,๐๐๐ | ๒๒ | ๘๑๐,๐๐๐ | ๒๒ | ๘๑๐,๐๐๐ | ๑๑๐ | ๔,๐๕๐,๐๐๐ |
| ๒.๔ แผนงานสังคมสงเคราะห์ | ๒ | ๒๐๐,๐๐๐ | ๒ | ๒๐๐,๐๐๐ | ๒ | ๒๐๐,๐๐๐ | ๒ | ๒๐๐,๐๐๐ | ๒ | ๒๐๐,๐๐๐ | ๑๐ | ๑,๐๐๐,๐๐๐ |
| ๒.๕ แผนงานสร้างความเข้มแข็งชุมชน | ๔ | ๔๓๕,๐๐๐ | ๔ | ๔๓๕,๐๐๐ | ๔ | ๔๓๕,๐๐๐ | ๔ | ๔๓๕,๐๐๐ | ๔ | ๔๓๕,๐๐๐ | ๒๐ | ๒,๑๗๕,๐๐๐ |
| ๒.๖ แผนงานการศาสนา วัฒนธรรมและนันทนาการ | ๓ | ๔๑๐,๐๐๐ | ๓ | ๔๑๐,๐๐๐ | ๓ | ๔๑๐,๐๐๐ | ๓ | ๔๑๐,๐๐๐ | ๓ | ๔๑๐,๐๐๐ | ๑๕ | ๒,๐๕๐,๐๐๐ |
| ๒.๗ แผนงานงบกกลาง | ๓ | ๑๗,๖๕๐,๐๐๐ | ๓ | ๑๗,๙๐๐,๐๐๐ | ๓ | ๑๘,๑๕๐,๐๐๐ | ๓ | ๑๘,๔๐๐,๐๐๐ | ๓ | ๑๘,๖๕๐,๐๐๐ | ๑๕ | ๙๐,๗๕๐,๐๐๐ |
| รวม | ๔๐ | ๒๓,๘๐๕,๐๐๐ | ๔๐ | ๒๔,๐๕๕,๐๐๐ | ๔๐ | ๒๔,๓๐๕,๐๐๐ | ๔๐ | ๒๔,๕๕๕,๐๐๐ | ๔๐ | ๒๔,๘๐๕,๐๐๐ | ๒๐๐ | ๑๒๑,๕๒๕,๐๐๐ |

| | | | | | | | | | | | | |
|---|----|------------|----|------------|----|------------|----|------------|----|------------|-----|-------------|
| ๓.ยุทธศาสตร์ด้านการพัฒนาเศรษฐกิจ | | | | | | | | | | | | |
| ๓.๑ แผนงานการเกษตร | ๓ | ๑๕๐,๐๐๐ | ๓ | ๑๕๐,๐๐๐ | ๓ | ๑๕๐,๐๐๐ | ๓ | ๑๕๐,๐๐๐ | ๓ | ๑๕๐,๐๐๐ | ๑๕ | ๗๕๐,๐๐๐ |
| ๓.๒ แผนงานสร้างความเข้มแข็งชุมชน | ๒ | ๑๐๐,๐๐๐ | ๑ | ๕๐,๐๐๐ | ๑ | ๕๐,๐๐๐ | ๑ | ๕๐,๐๐๐ | ๑ | ๕๐,๐๐๐ | ๖ | ๓๐๐,๐๐๐ |
| รวม | ๕ | ๒๕๐,๐๐๐ | ๔ | ๒๐๐,๐๐๐ | ๔ | ๒๐๐,๐๐๐ | ๔ | ๒๐๐,๐๐๐ | ๔ | ๒๐๐,๐๐๐ | ๒๑ | ๑,๐๕๐,๐๐๐ |
| ๔.ยุทธศาสตร์ด้านการพัฒนาโครงสร้างพื้นฐาน | | | | | | | | | | | | |
| ๔.๑ แผนงานอุตสาหกรรมและการโยธา | ๓๑ | ๗,๑๑๕,๐๐๐ | ๑๖ | ๔,๑๕๕,๐๐๐ | ๑๐ | ๑,๗๐๐,๐๐๐ | ๕ | ๑,๔๕๐,๐๐๐ | ๙ | ๑,๕๐๐,๐๐๐ | ๗๑ | ๑๕,๙๒๐,๐๐๐ |
| รวม | ๓๑ | ๗,๑๑๕,๐๐๐ | ๑๖ | ๔,๑๕๕,๐๐๐ | ๑๐ | ๑,๗๐๐,๐๐๐ | ๕ | ๑,๔๕๐,๐๐๐ | ๙ | ๑,๕๐๐,๐๐๐ | ๗๑ | ๑๕,๙๒๐,๐๐๐ |
| ๕.ยุทธศาสตร์ด้านการพัฒนาระบบการบริหารจัดการภาครัฐ | | | | | | | | | | | | |
| ๕.๑ แผนงานบริหารทั่วไป | ๓ | ๑,๐๕๐,๐๐๐ | ๓ | ๑,๐๕๐,๐๐๐ | ๓ | ๑,๐๕๐,๐๐๐ | ๓ | ๑,๐๕๐,๐๐๐ | ๓ | ๑,๐๕๐,๐๐๐ | ๑๕ | ๕,๒๕๐,๐๐๐ |
| ๕.๒ แผนงานเคหะและชุมชน | ๑ | ๑,๕๐๐,๐๐๐ | - | - | - | - | - | - | - | - | ๑ | ๑,๕๐๐,๐๐๐ |
| รวม | ๔ | ๒,๕๕๐,๐๐๐ | ๓ | ๑,๐๕๐,๐๐๐ | ๓ | ๑,๐๕๐,๐๐๐ | ๓ | ๑,๐๕๐,๐๐๐ | ๓ | ๑,๐๕๐,๐๐๐ | ๑๖ | ๖,๗๕๐,๐๐๐ |
| รวมทั้งสิ้น | ๘๒ | ๓๓,๗๘๐,๐๐๐ | ๖๓ | ๒๙,๕๒๐,๐๐๐ | ๕๙ | ๒๗,๓๑๕,๐๐๐ | ๕๓ | ๒๗,๓๑๕,๐๐๐ | ๕๘ | ๒๗,๖๑๕,๐๐๐ | ๓๑๖ | ๑๔๗,๐๔๕,๐๐๐ |

บัญชีสรุปโครงการพัฒนา
ที่นำมาจากแผนพัฒนาหมู่บ้านและแผนชุมชน
เทศบาลตำบลบัลลังก์ อำเภอนิโนไทย จังหวัดนครราชสีมา

| | ปี ๒๕๖๖ | | ปี ๒๕๖๗ | | ปี ๒๕๖๗ | | ปี ๒๕๖๗ | | ปี ๒๕๖๗ | | รวม ๕ ปี | |
|--|--------------|------------------|--------------|------------------|--------------|------------------|--------------|------------------|--------------|------------------|--------------|-------------------|
| | จำนวนโครงการ | งบประมาณ (บาท) | จำนวนโครงการ | งบประมาณ (บาท) | จำนวนโครงการ | งบประมาณ (บาท) | จำนวนโครงการ | งบประมาณ (บาท) | จำนวนโครงการ | งบประมาณ (บาท) | จำนวนโครงการ | งบประมาณ (บาท) |
| โครงการพัฒนาที่นำมาจากแผนพัฒนาหมู่บ้านและแผนพัฒนาชุมชน | ๓๑ | ๗,๑๑๕,๐๐๐ | ๑๕ | ๓,๗๐๕,๐๐๐ | ๑๑ | ๑,๘๐๐,๐๐๐ | ๕ | ๑,๓๕๐,๐๐๐ | ๘ | ๑,๔๐๐,๐๐๐ | ๗๐ | ๑๕,๓๗๐,๐๐๐ |
| รวมทั้งสิ้น | ๓๑ | ๗,๑๑๕,๐๐๐ | ๑๕ | ๓,๗๐๕,๐๐๐ | ๑๑ | ๑,๘๐๐,๐๐๐ | ๕ | ๑,๓๕๐,๐๐๐ | ๘ | ๑,๔๐๐,๐๐๐ | ๗๐ | ๑๕,๓๗๐,๐๐๐ |

**รายละเอียดโครงการพัฒนา
แผนพัฒนาท้องถิ่น (พ.ศ. ๒๕๖๖-๒๕๗๐)
เทศบาลตำบลปลั่ง อำเภอนोनไทย จังหวัดนครราชสีมา**

- ก. ยุทธศาสตร์จังหวัดที่ ๕ ยุทธศาสตร์บริหารจัดการ ทรัพยากรธรรมชาติและ สิ่งแวดล้อมให้เกิดสมดุลและ ยั่งยืน
- ข. ยุทธศาสตร์การพัฒนาขององค์กรปกครองส่วนท้องถิ่นในเขตจังหวัดที่ ๑ ด้านโครงการตามแนวทางพระราชดำริ
 - ๑.ยุทธศาสตร์ด้านโครงการตามแนวพระราชดำริ

๑.๑ แผนงานการเกษตร

| ที่ | โครงการ | วัตถุประสงค์ | เป้าหมาย (ผลผลิตของ โครงการ) | งบประมาณ | | | | | ตัวชี้วัด (KPI) | ผลที่คาดว่าจะ ได้รับ | หน่วยงาน รับผิดชอบ |
|-----|---|--|--|---------------|---------------|---------------|---------------|---------------|---------------------------------------|---------------------------------------|-----------------------|
| | | | | ๒๕๖๖ (บาท) | ๒๕๖๗ (บาท) | ๒๕๖๘ (บาท) | ๒๕๖๙ (บาท) | ๒๕๗๐ (บาท) | | | |
| ๑ | โครงการอนุรักษ์พันธุกรรมพืชอัน เนื่องมาจากพระราชดำริสมเด็จพระ เทพรัตนราชสุดาฯ สยามบรม ราชกุมารี (อพ.สธ.) | เพื่ออนุรักษ์ทรัพยากร ท้องถิ่นที่มีคุณค่าไว้ให้ ลูกหลานได้มีไว้ใช้ ประโยชน์สืบต่อไป | สำรวจพันปักษ์ เก็บข้อมูลเพื่อ ศึกษาและอนุรักษ์ | ๕๐,๐๐๐ | ๕๐,๐๐๐ | ๕๐,๐๐๐ | ๕๐,๐๐๐ | ๕๐,๐๐๐ | มีฐานข้อมูลที่ สามารถ สืบค้นได้ | ประชาชนมี คุณภาพชีวิตดี ขึ้น | สำนักปลัด |
| ๒ | โครงการส่งเสริมการปลูก หญ้าแฝก | เพื่อป้องกันการ พังทลายของหน้าดิน | ปลูกหญ้าแฝก แหล่งน้ำ สาธารณะ | ๑๐,๐๐๐ | ๑๐,๐๐๐ | ๑๐,๐๐๐ | ๑๐,๐๐๐ | ๑๐,๐๐๐ | ๑ ครั้ง | อัตราการ พังทลายของ หน้าดินลดลง | สำนักปลัด |

ก. ยุทธศาสตร์จังหวัดที่ ๔ เสริมสร้างความมั่นคงในการพัฒนาคนและชุมชนอย่างมีคุณภาพตามหลักปรัชญาเศรษฐกิจพอเพียง

ข. ยุทธศาสตร์การพัฒนาขององค์กรปกครองส่วนท้องถิ่นในเขตจังหวัดที่ ๒ ด้านการพัฒนาคุณภาพชีวิต

๒.ยุทธศาสตร์ด้านการพัฒนาคุณภาพชีวิต

๒.๑ แผนงานการศึกษา

| ที่ | โครงการ | วัตถุประสงค์ | เป้าหมาย (ผลผลิตของ โครงการ) | งบประมาณ | | | | | ตัวชี้วัด (KPI) | ผลที่คาดว่าจะ ได้รับ | หน่วยงาน รับผิดชอบ |
|-----|---|--|---|---------------|---------------|---------------|---------------|---------------|--------------------|---|-----------------------|
| | | | | ๒๕๖๖ (บาท) | ๒๕๖๗ (บาท) | ๒๕๖๘ (บาท) | ๒๕๖๙ (บาท) | ๒๕๗๐ (บาท) | | | |
| ๑ | โครงการวันเด็ก แห่งชาติ | เพื่อส่งเสริมกิจกรรม ของเด็กๆ ให้กล้าคิด กล้าแสดงออก | นักเรียนในเขต พื้นที่ทั้ง ๘ แห่ง และเด็กในศูนย์ พัฒนาเด็กเล็ก ของเทศบาล | ๑๕๐,๐๐๐ | ๑๕๐,๐๐๐ | ๑๕๐,๐๐๐ | ๑๕๐,๐๐๐ | ๑๕๐,๐๐๐ | ๑ ครั้ง | เด็กๆ กล้า แสดงออกอย่าง สร้างสรรค์ | กอง การศึกษา |
| ๒ | โครงการ สนับสนุน ค่าใช้จ่ายการ บริหาร สถานศึกษา | เพื่อสนับสนุนการจัด ทำอาหารกลางวันและ ค่าจัดการเรียนการสอน ให้แก่เด็กศูนย์พัฒนา เด็กเล็ก | จัดหาอาหาร กลางวัน/จัดซื้อ วัสดุทางการ ศึกษาสำหรับศูนย์ พัฒนาเด็กเล็ก | ๑,๐๙๐,๐๐๐ | ๑,๐๙๐,๐๐๐ | ๑,๐๙๐,๐๐๐ | ๑,๐๙๐,๐๐๐ | ๑,๐๙๐,๐๐๐ | ๑ ปี การศึกษา | เด็กเจริญเติบโต สมวัย/มีความรู้ ทักษะตาม มาตรฐาน | กอง การศึกษา |
| ๓ | โครงการอาหาร กลางวันโรงเรียน | เพื่อให้เด็กนักเรียน ได้รับสารอาหาร ครบถ้วน มีการ เจริญเติบโตสมวัย ร่างกายสมบูรณ์ แข็งแรง | อุดหนุนค่าอาหาร กลางวันให้แก่ โรงเรียนในเขต ตำบลบัลลังก์ ๘ แห่ง | ๒,๕๐๐,๐๐๐ | ๒,๕๐๐,๐๐๐ | ๒,๕๐๐,๐๐๐ | ๒,๕๐๐,๐๐๐ | ๒,๕๐๐,๐๐๐ | ๑ ปี การศึกษา | เด็กมีการ เจริญเติบโต ตามวัย | กอง การศึกษา |

๒.๒ แผนงานสร้างความเข้มแข็งของชุมชน

| ที่ | โครงการ | วัตถุประสงค์ | เป้าหมาย (ผลผลิตของโครงการ) | งบประมาณ | | | | | ตัวชี้วัด (KPI) | ผลที่คาดว่าจะ ได้รับ | หน่วยงาน รับผิดชอบ |
|-----|---|--|---|---------------|---------------|---------------|---------------|---------------|--------------------|--|-----------------------|
| | | | | ๒๕๖๖ (บาท) | ๒๕๖๗ (บาท) | ๒๕๖๘ (บาท) | ๒๕๖๙ (บาท) | ๒๕๗๐ (บาท) | | | |
| ๑ | โครงการพัฒนา ศักยภาพและความ เข้มแข็งของชุมชน อย่างยั่งยืน | ๑.เพื่อเสริมสร้างและพัฒนา คุณภาพชีวิตแก่ประชาชน ๒.เพื่อยกระดับรายได้และ พัฒนาศักยภาพในการประกอบ อาชีพครัวเรือน ๓.เพื่อสร้างความร่วมมือในการ แก้ไขปัญหาเสพติดโดยชุมชน | หมู่บ้าน ๑๙ หมู่ ในเขต เทศบาลตำบลปลั่ง | ๓๐๐,๐๐๐ | ๓๐๐,๐๐๐ | ๓๐๐,๐๐๐ | ๓๐๐,๐๐๐ | ๓๐๐,๐๐๐ | ๑ ครั้ง | เกษตรกร สามารถลด ต้นทุน/เพิ่ม ผลผลิตมีรายได้ เพิ่มขึ้น | สำนักปลัด |
| ๒ | โครงการส่งเสริม สภาเด็กและเยาวชน ตำบลปลั่ง | เพื่อให้มีองค์กรกลางของ เด็กและเยาวชนในระดับ ตำบล | เยาวชนตำบลปลั่ง | ๒๐,๐๐๐ | ๒๐,๐๐๐ | ๒๐,๐๐๐ | ๒๐,๐๐๐ | ๒๐,๐๐๐ | ๑ ครั้ง | เกิดเครือข่ายของ กลุ่มเยาวชนที่ เข้มแข็ง | สำนักปลัด |
| ๓ | โครงการป้องกันและ แก้ไขปัญหาเสพ ติด | เพื่อร่วมดำเนิน กิจกรรมบำบัด/ฟื้นฟูผู้ติด/ ผู้เสพยาเสพติด | จัดกิจกรรมหรือเข้าร่วม กิจกรรม บำบัด/ฟื้นฟู ผู้ติด/ผู้เสพสำหรับกลุ่มเสี่ยง ในตำบลปลั่ง | ๑๐๐,๐๐๐ | ๑๐๐,๐๐๐ | ๑๐๐,๐๐๐ | ๑๐๐,๐๐๐ | ๑๐๐,๐๐๐ | ๑ ครั้ง | จำนวนผู้ติด/ ผู้ เสพยาเสพติด ลดลง | สำนักปลัด |
| ๔ | โครงการประชุมเชิง ปฏิบัติการขับเคลื่อน แผนชุมชน จัดทำ แผนพัฒนาท้องถิ่น | เพื่อส่งเสริม สนับสนุนการ จัดทำและขับเคลื่อนแผน ชุมชน เพื่อนำข้อมูลมา จัดทำแผนพัฒนาท้องถิ่น | จัดประชุมเชิงปฏิบัติการ ผู้นำชุมชน คณะกรรมการ หมู่บ้าน คณะกรรมการจัดทำ แผนฯ | ๑๕,๐๐๐ | ๑๕,๐๐๐ | ๑๕,๐๐๐ | ๑๕,๐๐๐ | ๑๕,๐๐๐ | ๑ ครั้ง | มีแผนพัฒนาที่มาจาก ความต้องการของ ประชาชน | สำนักปลัด |

๒.๓ แผนงานสังคมสงเคราะห์

| ที่ | โครงการ | วัตถุประสงค์ | เป้าหมาย (ผลผลิต ของ โครงการ) | งบประมาณ | | | | | ตัวชี้วัด (KPI) | ผลที่คาดว่าจะ ได้รับ | หน่วยงาน รับผิดชอบ |
|-----|---|---|---|---------------|---------------|---------------|---------------|---------------|---|----------------------------------|-----------------------|
| | | | | ๒๕๖๖ (บาท) | ๒๕๖๗ (บาท) | ๒๕๖๘ (บาท) | ๒๕๖๙ (บาท) | ๒๕๗๐ (บาท) | | | |
| ๑ | โครงการโรงเรียน ผู้สูงอายุเทศบาล ตำบลปลัดลิงก์ | เพื่อส่งเสริม ศักยภาพผู้สูงอายุ | ผู้สูงอายุ ตำบลปลัดลิงก์ ไม่น้อยกว่า ๕๐ คน | ๕๐,๐๐๐ | ๕๐,๐๐๐ | ๕๐,๐๐๐ | ๕๐,๐๐๐ | ๕๐,๐๐๐ | ๑ รุ่น | ผู้สูงอายุมี ศักยภาพเพิ่มขึ้น | สำนักปลัด |
| ๒ | โครงการส่งเสริม และพัฒนาคุณภาพ ชีวิตของประชาชน ตำบลปลัดลิงก์ | เพื่อช่วยเหลือ ประชาชนที่ได้รับ ความเดือดร้อน หรือไม่สามารถ ช่วยเหลือตนเองได้ | ผู้ยากไร้ หรือ ผู้ประสบภัย พิบัติ | ๑๕๐,๐๐๐ | ๑๕๐,๐๐๐ | ๑๕๐,๐๐๐ | ๑๕๐,๐๐๐ | ๑๕๐,๐๐๐ | ร้อยละ๗๐ ของผู้ยากไร้หรือ ผู้ประสบภัยที่ได้รับการช่วยเหลือ | ผู้สูงอายุ คุณภาพชีวิตที่ดี | สำนักปลัด |

๒.๔ แผนงานสาธารณสุข

| ที่ | โครงการ | วัตถุประสงค์ | เป้าหมาย (ผลผลิตของ โครงการ) | งบประมาณ | | | | | ตัวชี้วัด (KPI) | ผลที่คาดว่าจะ ได้รับ | หน่วยงาน รับผิดชอบ |
|-----|--|---|--|-----------------------|-----------------------|-----------------------|-----------------------|-----------------------|--------------------|---|-----------------------|
| | | | | ๒๕๖๖ (บาท) | ๒๕๖๗ (บาท) | ๒๕๖๘ (บาท) | ๒๕๖๙ (บาท) | ๒๕๗๐ (บาท) | | | |
| ๑ | โครงการป้องกันควบคุมโรค ไข้เลือดออก | เพื่อป้องกันและ ควบคุมโรค ไข้เลือดออก | กิจกรรมรณรงค์ป้องกัน และควบคุมโรค ไข้เลือดออก | ๑๐๐,๐๐๐ | ๑๐๐,๐๐๐ | ๑๐๐,๐๐๐ | ๑๐๐,๐๐๐ | ๑๐๐,๐๐๐ | ๑๙ หมู่บ้าน | ประชาชน ปลอดภัยจาก เป็นโรค ไข้เลือดออก | กอง สาธารณสุข |
| ๒ | โครงการสัตว์ปลอดโรค คน ปลอดภัยจากโรคพิษสุนัขบ้าตาม พระปณิธานศาสตราจารย์ พลเอก หญิง พลอากาศหญิงสมเด็จพระ เจ้าน้องนางเธอ เจ้าฟ้าจุฬาภรณ วลัยลักษณ์ อัครราชกุมารี กรม พระศรีสวางควัฒน วรขัตติยราชนารี | เพื่อให้ ประชาชน ปลอดภัยจาก โรคพิษสุนัขบ้า | -สำรวจข้อมูลจำนวน สัตว์และขึ้นทะเบียน สัตว์- -จัดซื้อวัคซีนและ เวชภัณฑ์อื่นๆ ที่ เกี่ยวข้อง | ๘๐,๐๐๐ | ๘๐,๐๐๐ | ๘๐,๐๐๐ | ๘๐,๐๐๐ | ๘๐,๐๐๐ | ๑๙ หมู่บ้าน | ประชาชน ปลอดภัยจาก โรคพิษสุนัขบ้า | กอง สาธารณสุข |
| ๓ | อุดหนุนการดำเนินงานตาม แนวทางโครงการพระราชดำริด้าน สาธารณสุข บ้านโนนเจดีย์ หมู่ที่ ๑ | เพื่อให้ ประชาชนมี สุขภาพดี ปราศจาก โรคภัยไข้เจ็บ | อุดหนุนงบประมาณ สำหรับดำเนินงาน ตามแนวทางโครงการ พระราชดำริด้าน สาธารณสุข จำนวน ๓ กิจกรรม | ๒๐,๐๐๐ เงินอุดหนุน | ๒๐,๐๐๐ เงินอุดหนุน | ๒๐,๐๐๐ เงินอุดหนุน | ๒๐,๐๐๐ เงินอุดหนุน | ๒๐,๐๐๐ เงินอุดหนุน | ๓ กิจกรรม | ประชาชนมี สุขภาพดี ปราศจาก โรคภัยไข้เจ็บ | กอง สาธารณสุข |

| ที่ | โครงการ | วัตถุประสงค์ | เป้าหมาย (ผลผลิตของโครงการ) | งบประมาณ | | | | | ตัวชี้วัด (KPI) | ผลที่คาดว่าจะ ได้รับ | หน่วยงาน รับผิดชอบ |
|-----|---|---|---|---------------------------|---------------------------|---------------------------|---------------------------|---------------------------|--------------------|---------------------------------------|-----------------------|
| | | | | ๒๕๖๖ (บาท) | ๒๕๖๗ (บาท) | ๒๕๖๘ (บาท) | ๒๕๖๙ (บาท) | ๒๕๗๐ (บาท) | | | |
| ๔ | อุดหนุนการดำเนินงานตามแนวทางโครงการพระราชดำริด้านสาธารณสุข บ้านหนองแวง หมู่ที่ ๒ | เพื่อให้ประชาชนมีสุขภาพดีปราศจากโรคภัยไข้เจ็บ | ดำเนินงานตามแนวทางโครงการพระราชดำริด้านสาธารณสุข จำนวน ๓ กิจกรรม | ๒๐,๐๐๐ เงิน อุดหนุน | ๒๐,๐๐๐ เงิน อุดหนุน | ๒๐,๐๐๐ เงิน อุดหนุน | ๒๐,๐๐๐ เงิน อุดหนุน | ๒๐,๐๐๐ เงิน อุดหนุน | ๓ กิจกรรม | ประชาชนมีสุขภาพดีปราศจากโรคภัยไข้เจ็บ | กอง สาธารณสุข |
| ๕ | อุดหนุนการดำเนินงานตามแนวทางโครงการพระราชดำริด้านสาธารณสุข บ้านคูเมือง หมู่ที่ ๓ | เพื่อให้ประชาชนมีสุขภาพดีปราศจากโรคภัยไข้เจ็บ | ดำเนินงานตามแนวทางโครงการพระราชดำริด้านสาธารณสุข จำนวน ๓ กิจกรรม | ๒๐,๐๐๐ เงิน อุดหนุน | ๒๐,๐๐๐ เงิน อุดหนุน | ๒๐,๐๐๐ เงิน อุดหนุน | ๒๐,๐๐๐ เงิน อุดหนุน | ๒๐,๐๐๐ เงิน อุดหนุน | ๓ กิจกรรม | ประชาชนมีสุขภาพดีปราศจากโรคภัยไข้เจ็บ | กอง สาธารณสุข |
| ๖ | อุดหนุนการดำเนินงานตามแนวทางโครงการพระราชดำริด้านสาธารณสุข บ้านกุดเวียง หมู่ที่ ๔ | เพื่อให้ประชาชนมีสุขภาพดีปราศจากโรคภัยไข้เจ็บ | ดำเนินงานตามแนวทางโครงการพระราชดำริด้านสาธารณสุข จำนวน ๓ กิจกรรม | ๒๐,๐๐๐ เงิน อุดหนุน | ๒๐,๐๐๐ เงิน อุดหนุน | ๒๐,๐๐๐ เงิน อุดหนุน | ๒๐,๐๐๐ เงิน อุดหนุน | ๒๐,๐๐๐ เงิน อุดหนุน | ๓ กิจกรรม | ประชาชนมีสุขภาพดีปราศจากโรคภัยไข้เจ็บ | กอง สาธารณสุข |
| ๗ | อุดหนุนการดำเนินงานตามแนวทางโครงการพระราชดำริด้านสาธารณสุข บ้านน้อย หมู่ที่ ๕ | เพื่อให้ประชาชนมีสุขภาพดีปราศจากโรคภัยไข้เจ็บ | อุดหนุนงบประมาณสำหรับดำเนินงานตามแนวทางโครงการพระราชดำริด้านสาธารณสุข จำนวน ๓ กิจกรรม | ๒๐,๐๐๐ เงิน อุดหนุน | ๒๐,๐๐๐ เงิน อุดหนุน | ๒๐,๐๐๐ เงิน อุดหนุน | ๒๐,๐๐๐ เงิน อุดหนุน | ๒๐,๐๐๐ เงิน อุดหนุน | ๓ กิจกรรม | ประชาชนมีสุขภาพดีปราศจากโรคภัยไข้เจ็บ | กอง สาธารณสุข |

| ที่ | โครงการ | วัตถุประสงค์ | เป้าหมาย (ผลผลิตของโครงการ) | งบประมาณ | | | | | ตัวชี้วัด (KPI) | ผลที่คาดว่าจะ ได้รับ | หน่วยงาน รับผิดชอบ |
|-----|--|---|---|---------------------------|---------------------------|---------------------------|---------------------------|---------------------------|--------------------|---------------------------------------|-----------------------|
| | | | | ๒๕๖๖ (บาท) | ๒๕๖๗ (บาท) | ๒๕๖๘ (บาท) | ๒๕๖๙ (บาท) | ๒๕๗๐ (บาท) | | | |
| ๘ | อุดหนุนการดำเนินงานตามแนวทางโครงการพระราชดำริด้านสาธารณสุข บ้านกระดาน หมู่ที่ ๖ | เพื่อให้ประชาชนมีสุขภาพดีปราศจากโรคภัยไข้เจ็บ | ดำเนินงานตามแนวทางโครงการพระราชดำริด้านสาธารณสุข จำนวน ๓ กิจกรรม | ๒๐,๐๐๐ เงิน อุดหนุน | ๒๐,๐๐๐ เงิน อุดหนุน | ๒๐,๐๐๐ เงิน อุดหนุน | ๒๐,๐๐๐ เงิน อุดหนุน | ๒๐,๐๐๐ เงิน อุดหนุน | ๓ กิจกรรม | ประชาชนมีสุขภาพดีปราศจากโรคภัยไข้เจ็บ | กอง สาธารณสุข |
| ๙ | อุดหนุนการดำเนินงานตามแนวทางโครงการพระราชดำริด้านสาธารณสุข บ้านดอนยาว หมู่ที่ ๗ | เพื่อให้ประชาชนมีสุขภาพดีปราศจากโรคภัยไข้เจ็บ | ดำเนินงานตามแนวทางโครงการพระราชดำริด้านสาธารณสุข จำนวน ๓ กิจกรรม | ๒๐,๐๐๐ เงิน อุดหนุน | ๒๐,๐๐๐ เงิน อุดหนุน | ๒๐,๐๐๐ เงิน อุดหนุน | ๒๐,๐๐๐ เงิน อุดหนุน | ๒๐,๐๐๐ เงิน อุดหนุน | ๓ กิจกรรม | ประชาชนมีสุขภาพดีปราศจากโรคภัยไข้เจ็บ | กอง สาธารณสุข |
| ๑๐ | อุดหนุนการดำเนินงานตามแนวทางโครงการพระราชดำริด้านสาธารณสุข บ้านสระตะเฒ่า หมู่ที่ ๘ | เพื่อให้ประชาชนมีสุขภาพดีปราศจากโรคภัยไข้เจ็บ | ดำเนินงานตามแนวทางโครงการพระราชดำริด้านสาธารณสุข จำนวน ๓ กิจกรรม | ๒๐,๐๐๐ เงิน อุดหนุน | ๒๐,๐๐๐ เงิน อุดหนุน | ๒๐,๐๐๐ เงิน อุดหนุน | ๒๐,๐๐๐ เงิน อุดหนุน | ๒๐,๐๐๐ เงิน อุดหนุน | ๓ กิจกรรม | ประชาชนมีสุขภาพดีปราศจากโรคภัยไข้เจ็บ | กอง สาธารณสุข |
| ๑๑ | อุดหนุนการดำเนินงานตามแนวทางโครงการพระราชดำริด้านสาธารณสุข บ้านหนองแจ่ง หมู่ที่ ๙ | เพื่อให้ประชาชนมีสุขภาพดีปราศจากโรคภัยไข้เจ็บ | อุดหนุนงบประมาณสำหรับดำเนินงานตามแนวทางโครงการพระราชดำริด้านสาธารณสุข จำนวน ๓ กิจกรรม | ๒๐,๐๐๐ เงิน อุดหนุน | ๒๐,๐๐๐ เงิน อุดหนุน | ๒๐,๐๐๐ เงิน อุดหนุน | ๒๐,๐๐๐ เงิน อุดหนุน | ๒๐,๐๐๐ เงิน อุดหนุน | ๓ กิจกรรม | ประชาชนมีสุขภาพดีปราศจากโรคภัยไข้เจ็บ | กอง สาธารณสุข |

| ที่ | โครงการ | วัตถุประสงค์ | เป้าหมาย (ผลผลิตของโครงการ) | งบประมาณ | | | | | ตัวชี้วัด (KPI) | ผลที่คาดว่าจะ ได้รับ | หน่วยงาน รับผิดชอบ |
|-----|---|---|---|---------------------------|---------------------------|---------------------------|---------------------------|---------------------------|--------------------|---------------------------------------|-----------------------|
| | | | | ๒๕๖๖ (บาท) | ๒๕๖๗ (บาท) | ๒๕๖๘ (บาท) | ๒๕๖๙ (บาท) | ๒๕๗๐ (บาท) | | | |
| ๑๒ | อุดหนุนการดำเนินงานตามแนวทางโครงการพระราชดำริด้านสาธารณสุข บ้านโพธิ์ตาสี หมู่ที่ ๑๐ | เพื่อให้ประชาชนมีสุขภาพดีปราศจากโรคภัยไข้เจ็บ | ดำเนินงานตามแนวทางโครงการพระราชดำริด้านสาธารณสุข จำนวน ๓ กิจกรรม | ๒๐,๐๐๐ เงิน อุดหนุน | ๒๐,๐๐๐ เงิน อุดหนุน | ๒๐,๐๐๐ เงิน อุดหนุน | ๒๐,๐๐๐ เงิน อุดหนุน | ๒๐,๐๐๐ เงิน อุดหนุน | ๓ กิจกรรม | ประชาชนมีสุขภาพดีปราศจากโรคภัยไข้เจ็บ | กอง สาธารณสุข |
| ๑๓ | อุดหนุนการดำเนินงานตามแนวทางโครงการพระราชดำริด้านสาธารณสุข บ้านบัลลังก์ หมู่ที่ ๑๑ | เพื่อให้ประชาชนมีสุขภาพดีปราศจากโรคภัยไข้เจ็บ | ดำเนินงานตามแนวทางโครงการพระราชดำริด้านสาธารณสุข จำนวน ๓ กิจกรรม | ๒๐,๐๐๐ เงิน อุดหนุน | ๒๐,๐๐๐ เงิน อุดหนุน | ๒๐,๐๐๐ เงิน อุดหนุน | ๒๐,๐๐๐ เงิน อุดหนุน | ๒๐,๐๐๐ เงิน อุดหนุน | ๓ กิจกรรม | ประชาชนมีสุขภาพดีปราศจากโรคภัยไข้เจ็บ | กอง สาธารณสุข |
| ๑๔ | อุดหนุนการดำเนินงานตามแนวทางโครงการพระราชดำริด้านสาธารณสุข บ้านเมืองเก่า หมู่ที่ ๑๒ | เพื่อให้ประชาชนมีสุขภาพดีปราศจากโรคภัยไข้เจ็บ | ดำเนินงานตามแนวทางโครงการพระราชดำริด้านสาธารณสุข จำนวน ๓ กิจกรรม | ๒๐,๐๐๐ เงิน อุดหนุน | ๒๐,๐๐๐ เงิน อุดหนุน | ๒๐,๐๐๐ เงิน อุดหนุน | ๒๐,๐๐๐ เงิน อุดหนุน | ๒๐,๐๐๐ เงิน อุดหนุน | ๓ กิจกรรม | ประชาชนมีสุขภาพดีปราศจากโรคภัยไข้เจ็บ | กอง สาธารณสุข |
| ๑๕ | อุดหนุนการดำเนินงานตามแนวทางโครงการพระราชดำริด้านสาธารณสุข บ้านโกรกหอย หมู่ที่ ๑๓ | เพื่อให้ประชาชนมีสุขภาพดีปราศจากโรคภัยไข้เจ็บ | อุดหนุนงบประมาณสำหรับดำเนินงานตามแนวทางโครงการพระราชดำริด้านสาธารณสุข จำนวน ๓ กิจกรรม | ๒๐,๐๐๐ เงิน อุดหนุน | ๒๐,๐๐๐ เงิน อุดหนุน | ๒๐,๐๐๐ เงิน อุดหนุน | ๒๐,๐๐๐ เงิน อุดหนุน | ๒๐,๐๐๐ เงิน อุดหนุน | ๓ กิจกรรม | ประชาชนมีสุขภาพดีปราศจากโรคภัยไข้เจ็บ | กอง สาธารณสุข |

| ที่ | โครงการ | วัตถุประสงค์ | เป้าหมาย (ผลผลิตของโครงการ) | งบประมาณ | | | | | ตัวชี้วัด (KPI) | ผลที่คาดว่าจะ ได้รับ | หน่วยงาน รับผิดชอบ |
|-----|---|---|--|-------------------------------|-------------------------------|-------------------------------|-------------------------------|-------------------------------|--------------------|---|-----------------------|
| | | | | ๒๕๖๖ (บาท) | ๒๕๖๗ (บาท) | ๒๕๖๘ (บาท) | ๒๕๖๙ (บาท) | ๒๕๗๐ (บาท) | | | |
| ๑๖ | อุดหนุนการดำเนินงานตาม แนวทางโครงการพระราชดำริ ด้านสาธารณสุข บ้านสระขุด หมู่ที่ ๑๔ | เพื่อให้ประชาชน มีสุขภาพดี ปราศจากโรคภัย ไข้เจ็บ | ดำเนินงานตามแนวทาง โครงการพระราชดำริด้าน สาธารณสุข จำนวน ๓ กิจกรรม | ๒๐,๐๐๐ เงิน อุดหนุน | ๒๐,๐๐๐ เงิน อุดหนุน | ๒๐,๐๐๐ เงิน อุดหนุน | ๒๐,๐๐๐ เงิน อุดหนุน | ๒๐,๐๐๐ เงิน อุดหนุน | ๓ กิจกรรม | ประชาชนมี สุขภาพดี ปราศจาก โรคภัยไข้เจ็บ | กอง สาธารณสุข |
| ๑๗ | อุดหนุนการดำเนินงานตาม แนวทางโครงการพระราชดำริ ด้านสาธารณสุข บ้านสระตะเฒ่าหิน หมู่ที่ ๑๕ | เพื่อให้ประชาชน มีสุขภาพดี ปราศจากโรคภัย ไข้เจ็บ | ดำเนินงานตามแนวทาง โครงการพระราชดำริด้าน สาธารณสุข จำนวน ๓ กิจกรรม | ๒๐,๐๐๐ เงิน อุดหนุน | ๒๐,๐๐๐ เงิน อุดหนุน | ๒๐,๐๐๐ เงิน อุดหนุน | ๒๐,๐๐๐ เงิน อุดหนุน | ๒๐,๐๐๐ เงิน อุดหนุน | ๓ กิจกรรม | ประชาชนมี สุขภาพดี ปราศจาก โรคภัยไข้เจ็บ | กอง สาธารณสุข |
| ๑๘ | อุดหนุนการดำเนินงานตาม แนวทางโครงการพระราชดำริ ด้านสาธารณสุข บ้านโนนทองพัฒนา หมู่ที่ ๑๖ | เพื่อให้ประชาชน มีสุขภาพดี ปราศจากโรคภัย ไข้เจ็บ | ดำเนินงานตามแนวทาง โครงการพระราชดำริด้าน สาธารณสุข จำนวน ๓ กิจกรรม | ๒๐,๐๐๐ เงิน อุดหนุน | ๒๐,๐๐๐ เงิน อุดหนุน | ๒๐,๐๐๐ เงิน อุดหนุน | ๒๐,๐๐๐ เงิน อุดหนุน | ๒๐,๐๐๐ เงิน อุดหนุน | ๓ กิจกรรม | ประชาชนมี สุขภาพดี ปราศจาก โรคภัยไข้เจ็บ | กอง สาธารณสุข |
| ๑๙ | อุดหนุนการดำเนินงานตาม แนวทางโครงการพระราชดำริ ด้านสาธารณสุข บ้านทำนบพัฒนา หมู่ที่ ๑๗ | เพื่อให้ประชาชน มีสุขภาพดี ปราศจากโรคภัย ไข้เจ็บ | อุดหนุนงบประมาณสำหรับ ดำเนินงานตามแนวทาง โครงการพระราชดำริด้าน สาธารณสุข จำนวน ๓ กิจกรรม | ๒๐,๐๐๐ เงิน อุดหนุน | ๒๐,๐๐๐ เงิน อุดหนุน | ๒๐,๐๐๐ เงิน อุดหนุน | ๒๐,๐๐๐ เงิน อุดหนุน | ๒๐,๐๐๐ เงิน อุดหนุน | ๓ กิจกรรม | ประชาชนมี สุขภาพดี ปราศจาก โรคภัยไข้เจ็บ | กอง สาธารณสุข |

| ที่ | โครงการ | วัตถุประสงค์ | เป้าหมาย (ผลผลิตของโครงการ) | งบประมาณ | | | | | ตัวชี้วัด (KPI) | ผลที่คาดว่าจะ ได้รับ | หน่วยงาน รับผิดชอบ |
|-----|--|---|--|-----------------------|-----------------------|-----------------------|-----------------------|-----------------------|--|---------------------------------------|-----------------------|
| | | | | ๒๕๖๖ (บาท) | ๒๕๖๗ (บาท) | ๒๕๖๘ (บาท) | ๒๕๖๙ (บาท) | ๒๕๗๐ (บาท) | | | |
| ๒๐ | อุดหนุนการดำเนินงานตามแนวทางโครงการพระราชดำริด้านสาธารณสุข บ้านคูเมืองใหม่ หมู่ที่ ๑๘ | เพื่อให้ประชาชนมีสุขภาพดีปราศจากโรคภัยไข้เจ็บ | ดำเนินงานตามแนวทางโครงการพระราชดำริด้านสาธารณสุข จำนวน ๓ กิจกรรม | ๒๐,๐๐๐ เงินอุดหนุน | ๒๐,๐๐๐ เงินอุดหนุน | ๒๐,๐๐๐ เงินอุดหนุน | ๒๐,๐๐๐ เงินอุดหนุน | ๒๐,๐๐๐ เงินอุดหนุน | ๓ กิจกรรม | ประชาชนมีสุขภาพดีปราศจากโรคภัยไข้เจ็บ | กองสาธารณสุข |
| ๒๑ | อุดหนุนการดำเนินงานตามแนวทางโครงการพระราชดำริด้านสาธารณสุข บ้านโนนเจดีย์พัฒนา หมู่ที่ ๑๙ | เพื่อให้ประชาชนมีสุขภาพดีปราศจากโรคภัยไข้เจ็บ | ดำเนินงานตามแนวทางโครงการพระราชดำริด้านสาธารณสุข จำนวน ๓ กิจกรรม | ๒๐,๐๐๐ เงินอุดหนุน | ๒๐,๐๐๐ เงินอุดหนุน | ๒๐,๐๐๐ เงินอุดหนุน | ๒๐,๐๐๐ เงินอุดหนุน | ๒๐,๐๐๐ เงินอุดหนุน | ๓ กิจกรรม | ประชาชนมีสุขภาพดีปราศจากโรคภัยไข้เจ็บ | กองสาธารณสุข |
| ๒๒ | โครงการบริการการแพทย์ฉุกเฉิน | เพื่อให้ประชาชนได้รับความช่วยเหลือเบื้องต้นกรณีประสบอุบัติเหตุหรือเจ็บป่วยฉุกเฉิน | จัดบริการการแพทย์ฉุกเฉินตลอด ๒๔ ชั่วโมง | ๒๕๐,๐๐๐ | ๒๕๐,๐๐๐ | ๒๕๐,๐๐๐ | ๒๕๐,๐๐๐ | ๒๕๐,๐๐๐ | อัตราการสูญเสียชีวิตและอวัยวะสำคัญลดลง | ประชาชนได้รับความปลอดภัยในชีวิต | สำนักปลัด |

๒.๕ แผนงานการรักษาความสงบภายใน

| ที่ | โครงการ | วัตถุประสงค์ | เป้าหมาย (ผลผลิตของโครงการ) | งบประมาณ | | | | | ตัวชี้วัด (KPI) | ผลที่คาดว่าจะได้รับ | หน่วยงาน รับผิดชอบ |
|-----|--|--|--|---------------|---------------|---------------|---------------|---------------|--------------------|---|-----------------------|
| | | | | ๒๕๖๖ (บาท) | ๒๕๖๗ (บาท) | ๒๕๖๘ (บาท) | ๒๕๖๙ (บาท) | ๒๕๗๐ (บาท) | | | |
| ๑ | โครงการตั้งจุดบริการ ประชาชนช่วง เทศกาลปีใหม่ / เทศกาลสงกรานต์ | เพื่ออำนวยความสะดวก ให้กับประชาชนและช่วย ลดอุบัติเหตุการเสียชีวิต จากการใช้รถใช้ถนน | ตั้งจุดบริการ ประชาชน ช่วง เทศกาลปีใหม่ และ เทศกาลสงกรานต์ | ๑๒๐,๐๐๐ | ๑๒๐,๐๐๐ | ๑๒๐,๐๐๐ | ๑๒๐,๐๐๐ | ๑๒๐,๐๐๐ | ๒ ครั้ง | ประชาชนได้รับ ความสะดวกและ อัตราการเกิด อุบัติเหตุลดน้อยลง | สำนักปลัด |
| ๒ | โครงการฝึกอบรมชุด ปฏิบัติการจิตอาสา ภัยพิบัติประจำตำบล บัลลังก์ | เพื่อพัฒนาศักยภาพ ของ จิตอาสาภัยพิบัติประจำ ตำบลบัลลังก์ | ฝึกอบรมเชิง ปฏิบัติการให้แก่จิต อาสาภัยพิบัติประจำ ตำบลบัลลังก์ จำนวน ๑ รุ่น | ๒๔๐,๐๐๐ | ๒๔๐,๐๐๐ | ๒๔๐,๐๐๐ | ๒๔๐,๐๐๐ | ๒๔๐,๐๐๐ | ๑ รุ่น | ประชาชนได้รับความ ช่วยเหลืออย่าง ปลอดภัยกรณีเกิดภัย พิบัติ | สำนักปลัด |
| ๓ | โครงการฝึกอบรม ทบทวนอาสาสมัคร ป้องกันภัยฝ่าย พลเรือน เทศบาล ตำบลบัลลังก์ | เพื่อให้ อปพร. ปฏิบัติ หน้าที่อย่างมีทักษะ มี ศักยภาพ | จัดอบรมทบทวนฯ ให้แก่ อปพร. เทศบาล ตำบลบัลลังก์ | ๒๐๐,๐๐๐ | ๒๐๐,๐๐๐ | ๒๐๐,๐๐๐ | ๒๐๐,๐๐๐ | ๒๐๐,๐๐๐ | ๑ รุ่น | ประชาชนได้รับความ ช่วยเหลืออย่าง ปลอดภัยกรณีเกิดภัย พิบัติ | สำนักปลัด |

๒.๖ แผนงานการศาสนา วัฒนธรรม และนันทนาการ

| ที่ | โครงการ | วัตถุประสงค์ | เป้าหมาย (ผลผลิตของ โครงการ) | งบประมาณ | | | | | ตัวชี้วัด (KPI) | ผลที่คาดว่าจะ ได้รับ | หน่วยงาน รับผิดชอบ |
|-----|--|---|--|---------------|---------------|---------------|---------------|---------------|---|--|-----------------------|
| | | | | ๒๕๖๖ (บาท) | ๒๕๖๗ (บาท) | ๒๕๖๘ (บาท) | ๒๕๖๙ (บาท) | ๒๕๗๐ (บาท) | | | |
| ๑ | โครงการแข่งขัน กีฬาบิลลิ่งก์เกมส์ | เพื่อให้ประชาชนมี สุขภาพร่างกายแข็งแรง ส่งเสริมความสามัคคี ใช้ เวลาว่าง ให้เกิดประโยชน์ ท่ามกลางยาเสพติด | จัดการแข่งขัน กีฬาต้านยา เสพติด บิลลิ่งก์เกมส์ | ๒๕๐,๐๐๐ | ๒๕๐,๐๐๐ | ๒๕๐,๐๐๐ | ๒๕๐,๐๐๐ | ๒๕๐,๐๐๐ | เยาวชนและ ประชาชนทั่วไปเข้า ร่วมกิจกรรมไม่ น้อยกว่า ๑๙ หมู่บ้าน | ประชาชนมี สุขภาพร่างกาย แข็งแรง ท่ามกล ยาเสพติด | กอง การศึกษา |
| ๒ | โครงการสืบสาน ศาสนาวัฒนธรรม ประเพณี | เพื่อสืบสานวัฒนธรรม ประเพณีและส่งเสริม กิจกรรมทาง พระพุทธศาสนา | จัดกิจกรรมสืบ สานศาสนา วัฒนธรรม ประเพณี ได้แก่ - สงกรานต์ - แห่เทียน - เทศน์มหาชาติ - ลอยกระทง เป็นต้น | ๑๕๐,๐๐๐ | ๑๕๐,๐๐๐ | ๑๕๐,๐๐๐ | ๑๕๐,๐๐๐ | ๑๕๐,๐๐๐ | อย่างน้อย ๑ ประเพณี | วัฒนธรรม ประเพณีคงอยู่ กับลูกหลานไทย สืบไป | กอง การศึกษา |
| ๓ | โครงการจัดงาน ประเพณีบวงสรวง อนุสาวรีย์ท้าวสุ รนารี อำเภอโนน ไทย | เพื่อสืบสานงานประเพณี บวงสรวงอนุสาวรีย์ท้าว สุรนารี | อุดหนุน งบประมาณให้แก่ วัฒนธรรมอำเภอ โนนไทย | ๑๐,๐๐๐ | ๑๐,๐๐๐ | ๑๐,๐๐๐ | ๑๐,๐๐๐ | ๑๐,๐๐๐ | จำนวน ๑ ครั้ง | วัฒนธรรม ประเพณีคงอยู่ กับลูกหลานไทย สืบไป | สำนักปลัด |

๒.๖ แผนงานงบกลาง

| ที่ | โครงการ | วัตถุประสงค์ | เป้าหมาย (ผลผลิตของ โครงการ) | งบประมาณ | | | | | ตัวชี้วัด (KPI) | ผลที่คาดว่าจะได้รับ | หน่วยงาน รับผิดชอบ |
|-----|-----------------------------|--|--|---------------|---------------|---------------|---------------|---------------|--------------------|--|-----------------------|
| | | | | ๒๕๖๖ (บาท) | ๒๕๖๗ (บาท) | ๒๕๖๘ (บาท) | ๒๕๖๙ (บาท) | ๒๕๗๐ (บาท) | | | |
| ๑ | เบี้ยยังชีพ ผู้สูงอายุ | เพื่อรองรับการจัดสวัสดิการ ให้แก่ผู้สูงอายุ | จัดสวัสดิการจ่าย เบี้ยยังชีพ ผู้สูงอายุ | ๑๔,๐๐๐,๐๐๐ | ๑๔,๒๐๐,๐๐๐ | ๑๔,๔๐๐,๐๐๐ | ๑๔,๖๐๐,๐๐๐ | ๑๔,๘๐๐,๐๐๐ | ๑๒ เดือน | ผู้สูงอายุ มี คุณภาพชีวิต ดีขึ้น | สำนักปลัด |
| ๒ | เบี้ยยังชีพ คนพิการ | ดำเนินการเพื่อรองรับการจัด สวัสดิการเบี้ยความพิการ ให้แก่คนพิการ | จัดสวัสดิการจ่ายเบี้ย ความพิการให้แก่คน พิการ | ๓,๖๐๐,๐๐๐ | ๓,๖๕๐,๐๐๐ | ๓,๗๐๐,๐๐๐ | ๓,๗๕๐,๐๐๐ | ๓,๘๐๐,๐๐๐ | ๑๒ เดือน | คนพิการมี คุณภาพชีวิต ดีขึ้น | สำนักปลัด |
| ๓ | เบี้ยยังชีพ ผู้ป่วยเอดส์ | ดำเนินการเพื่อรองรับการ สงเคราะห์เบี้ยยังชีพผู้ป่วย เอดส์ | จ่ายเงินสงเคราะห์ เพื่อการยังชีพผู้ป่วย โรคเอดส์ | ๕๐,๐๐๐ | ๕๐,๐๐๐ | ๕๐,๐๐๐ | ๕๐,๐๐๐ | ๕๐,๐๐๐ | ๑๒ เดือน | ผู้ป่วยโรคเอดส์ มีคุณภาพชีวิตดี ขึ้น | สำนักปลัด |

ก. ยุทธศาสตร์จังหวัดที่ ๕ ยกระดับบริหารจัดการ ทรัพยากรธรรมชาติและ สิ่งแวดล้อมให้เกิดสมดุลและ ยั่งยืน

ข. ยุทธศาสตร์การพัฒนาขององค์กรปกครองส่วนท้องถิ่นในเขตจังหวัดที่ ๑ ด้านโครงการตามแนวทางพระราชดำริ

๓.ยุทธศาสตร์ด้านการพัฒนาเศรษฐกิจ

๓.๑ แผนงานสร้างความเข้มแข็งของชุมชน

| ที่ | โครงการ | วัตถุประสงค์ | เป้าหมาย (ผลผลิตของโครงการ) | งบประมาณ | | | | | ตัวชี้วัด (KPI) | ผลที่คาดว่าจะได้รับ | หน่วยงาน รับผิดชอบ |
|-----|--|---|---|---------------|---------------|---------------|---------------|---------------|---------------------------------|--------------------------------|-----------------------|
| | | | | ๒๕๖๖ (บาท) | ๒๕๖๗ (บาท) | ๒๕๖๘ (บาท) | ๒๕๖๙ (บาท) | ๒๕๗๐ (บาท) | | | |
| ๑. | โครงการส่งเสริมและพัฒนาชุมชนท่องเที่ยว OTOP นวัตวิถี | เพื่อให้ประชาชนมีรายได้เสริมจากการท่องเที่ยวในชุมชน | -ฝึกอบรมเชิงปฏิบัติการเตรียมความพร้อมรับนักท่องเที่ยว | ๕๐,๐๐๐ | ๕๐,๐๐๐ | ๕๐,๐๐๐ | ๕๐,๐๐๐ | ๕๐,๐๐๐ | ๑ ครั้ง | ประชาชนมีคุณภาพชีวิตดีขึ้น | สำนักปลัด |
| ๒ | โครงการฝึกอบรมการวาดแผนที่ | เพื่อส่งเสริมอาชีพให้กับประชาชน | จัดฝึกอบรมการวาดแผนที่ให้แก่ประชาชนที่สนใจ | ๕๐,๐๐๐ | - | - | - | - | ผู้เข้าอบรมไม่น้อยกว่าร้อยละ ๕๐ | ประชาชนมีอาชีพเสริมเพิ่มรายได้ | สำนักปลัด |

๓.๒. แผนงานการเกษตร

| ที่ | โครงการ | วัตถุประสงค์ | เป้าหมาย (ผลผลิตของ โครงการ) | งบประมาณ | | | | | ตัวชี้วัด (KPI) | ผลที่คาดว่าจะ ได้รับ | หน่วยงาน รับผิดชอบ |
|-----|--|---|--|---------------|---------------|---------------|---------------|---------------|---|--|-----------------------|
| | | | | ๒๕๖๖ (บาท) | ๒๕๖๗ (บาท) | ๒๕๖๘ (บาท) | ๒๕๖๙ (บาท) | ๒๕๗๐ (บาท) | | | |
| ๑ | โครงการอบรมเชิง ปฏิบัติการจัดทำปุ๋ย อินทรีย์ชีวภาพ | เพื่อส่งเสริมการใช้ สารอินทรีย์แทน สารเคมี | จัดอบรมให้แก่ เกษตรกรตำบล บัลลังก์ | ๕๐,๐๐๐ | ๕๐,๐๐๐ | ๕๐,๐๐๐ | ๕๐,๐๐๐ | ๕๐,๐๐๐ | ประชาชนเข้าร่วม โครงการไม่น้อยกว่า ร้อย ละ ๗๐ ของจำนวน กลุ่มเป้าหมายตาม โครงการ | เกษตรกร สามารถลด ต้นทุน/เพิ่ม ผลผลิตมีรายได้ เพิ่มขึ้น | สำนักปลัด |
| ๒ | โครงการส่งเสริม การพัฒนาคุณภาพ และเพิ่มผลผลิต ทางการเกษตร | เพื่อส่งเสริมการผลิต และแปรรูปผลผลิต ทางการเกษตร เพิ่ม มูลค่า | จัดอบรมเชิง ปฏิบัติการให้แก่ เกษตรกร จำนวน ๑ รุ่น | ๕๐,๐๐๐ | ๕๐,๐๐๐ | ๕๐,๐๐๐ | ๒๕๐,๐๐๐ | ๒๕๐,๐๐๐ | ประชาชนเข้าร่วม โครงการไม่น้อยกว่า ร้อย ละ ๗๐ ของจำนวน กลุ่มเป้าหมายตาม โครงการ | ประชาชนมีความ เป็นอยู่ที่ดีขึ้น | สำนักปลัด |
| ๓ | โครงการส่งเสริม และพัฒนาคุณภาพ ดิน | เพื่อให้ประชาชนนำ ความรู้ไปใช้ปรับปรุง คุณภาพดิน ลดต้นทุน และเพิ่มผลผลิต | จัดอบรมเชิง ปฏิบัติการให้แก่ เกษตรกร จำนวน ๑ รุ่น | ๕๐,๐๐๐ | ๕๐,๐๐๐ | ๕๐,๐๐๐ | ๕๐,๐๐๐ | ๕๐,๐๐๐ | ประชาชนเข้าร่วม โครงการไม่น้อยกว่า ร้อย ละ ๗๐ ของจำนวน กลุ่มเป้าหมายตาม โครงการ | ประชาชนมีความ เป็นอยู่ที่ดีขึ้น | สำนักปลัด |

- ก. ยุทธศาสตร์จังหวัดที่ ๑ เสริมสร้างระบบโครงสร้างพื้นฐานเชื่อมโยงต่อโครงข่ายคมนาคมแห่งอนาคต และขีดความสามารถค้า การลงทุนและเศรษฐกิจ
 ยุทธศาสตร์จังหวัดที่ ๒ ยกระดับการบริหารจัดการภาครัฐรองรับการพัฒนาเมืองและสังคมคุณภาพสูง
- ข. ยุทธศาสตร์การพัฒนาขององค์กรปกครองส่วนท้องถิ่นในเขตจังหวัดที่ ๔ ด้านการพัฒนาเมือง

๔.ยุทธศาสตร์ด้านการพัฒนาโครงสร้างพื้นฐาน

๔.๑ แผนงานอุตสาหกรรมและการโยธา

| ที่ | โครงการ | วัตถุประสงค์ | เป้าหมาย (ผลผลิตของโครงการ) | งบประมาณ | | | | | ตัวชี้วัด (KPI) | ผลที่คาดว่าจะได้รับ | หน่วยงาน รับผิดชอบ |
|-----|--|--------------------------------|---|---------------|---------------|---------------|---------------|---------------|--|------------------------|-----------------------|
| | | | | ๒๕๖๖ (บาท) | ๒๕๖๗ (บาท) | ๒๕๖๘ (บาท) | ๒๕๖๙ (บาท) | ๒๕๗๐ (บาท) | | | |
| ๑ | โครงการปรับปรุงถนนสายรอบบึงโนนเจดีย์ หมู่ที่ ๑ บ้านโนนเจดีย์ | เพื่อให้ประชาชนได้รับความสะดวก | ลงหินคลุก ขนาดกว้าง ๔ เมตร หนาเฉลี่ย ๐.๑๐ ความยาว ๓๖๐ เมตร ปริมาตรหินคลุก ไม่น้อยกว่า ๑๔๔ ลูกบาศก์เมตร (แน่น) พื้นที่รวมไม่น้อยกว่า ๑,๔๔๐ ตารางเมตร พร้อมปรับเกลี่ยบดอัดแน่น ไม่น้อยกว่า ๙๕ % ตามแบบมาตรฐาน | ๑๖๘,๐๐๐ | - | - | - | - | ถนนหินคลุก ความยาวไม่น้อยกว่า ๓๖๐ เมตร | ประชาชนได้รับความสะดวก | กองช่าง |
| ๒ | โครงการปรับปรุงถนนสายโนนป่าช้า หมู่ที่ ๒ บ้านหนองแวง | เพื่อให้ประชาชนได้รับความสะดวก | ลงหินคลุก ขนาดกว้าง ๔ เมตร หนาเฉลี่ย ๐.๑๐ ความยาว ๓๖๐ เมตร ปริมาตรหินคลุก ไม่น้อยกว่า ๑๔๔ ลูกบาศก์เมตร (แน่น) พื้นที่รวมไม่น้อยกว่า ๑,๔๔๐ ตารางเมตร พร้อมปรับเกลี่ยบดอัดแน่น ไม่น้อยกว่า ๙๕ % ตามแบบมาตรฐาน | ๑๖๘,๐๐๐ | - | - | - | - | ถนนหินคลุก ความยาวไม่น้อยกว่า ๓๖๐ เมตร | ประชาชนได้รับความสะดวก | กองช่าง |
| ๓ | โครงการปรับปรุงถนนสายท่าซุงลุง หมู่ที่ ๓ บ้านคูเมือง | เพื่อให้ประชาชนได้รับความสะดวก | ลงลูกรัง ขนาดกว้าง ๔ เมตร หนาเฉลี่ย ๐.๑๐ ความยาว ๘๔๐ เมตร ปริมาตรหินคลุกไม่น้อยกว่า ๓๓๖ ลูกบาศก์เมตร (แน่น) พื้นที่รวมไม่น้อยกว่า ๓,๓๖๐ ตารางเมตร พร้อมปรับเกลี่ยบดอัดแน่น ไม่น้อยกว่า ๙๕ % ตามแบบมาตรฐาน | ๒๑๔,๐๐๐ | - | - | - | - | ถนนลูกรัง ความยาวไม่น้อยกว่า ๘๔๐ เมตร | ประชาชนได้รับความสะดวก | กองช่าง |

| ที่ | โครงการ | วัตถุประสงค์ | เป้าหมาย (ผลผลิตของโครงการ) | งบประมาณ | | | | | ตัวชี้วัด (KPI) | ผลที่คาดว่าจะ จะได้รับ | หน่วยงาน รับผิดชอบ |
|-----|--|--|--|---------------|---------------|---------------|---------------|---------------|--|--------------------------------|-----------------------|
| | | | | ๒๕๖๖ (บาท) | ๒๕๖๗ (บาท) | ๒๕๖๘ (บาท) | ๒๕๖๙ (บาท) | ๒๕๗๐ (บาท) | | | |
| ๔ | โครงการปรับปรุงถนน สายอ่างทองก หมู่ที่ ๕ บ้านน้อย | เพื่อให้ ประชาชนได้รับ ความสะดวก | ลงลูกรัง ขนาดกว้าง ๔ เมตร หนาเฉลี่ย ๐.๑๐ ความยาว ๖๒๐ เมตร ปริมาตรหินคลุก ไม่น้อยกว่า ๒๔๘ ลูกบาศก์เมตร (แน่น) พื้นที่รวมไม่น้อยกว่า ๒,๔๘๐ ตารางเมตร พร้อมปรับเกลี่ยบดอัดแน่น ไม่น้อยกว่า ๙๕ % ตามแบบมาตรฐาน | ๑๕๗,๐๐๐ | - | - | - | - | ถนนลูกรัง ความยาวไม่ น้อยกว่า ๖๒๐ เมตร | ประชาชน ได้รับความ สะดวก | กองช่าง |
| ๕ | โครงการปรับปรุงถนน สายเลียบบคลอง ชลประทาน LMC ฝั่งซ้าย (ช่วงบ้าน หนองแจง) หมู่ที่ ๙ บ้านหนองแจง | เพื่อให้ ประชาชน ได้รับความ สะดวก | ลงหินคลุก ขนาดกว้าง ๔ เมตร หนาเฉลี่ย ๐.๑๐ ความยาว ๓๖๐ เมตร ปริมาตรหิน คลุกไม่น้อยกว่า ๑๔๔ ลูกบาศก์เมตร (แน่น) พื้นที่รวมไม่น้อยกว่า ๑,๔๔๐ ตารางเมตร พร้อมปรับเกลี่ยบดอัดแน่น ไม่น้อยกว่า ๙๕ % ตามแบบมาตรฐาน | ๑๖๘,๐๐๐ | - | - | - | - | ถนนหินคลุก ความยาวไม่ น้อยกว่า ๓๖๐ เมตร | ประชาชน ได้รับความ สะดวก | กองช่าง |
| ๖ | โครงการปรับปรุงถนน สายป่าเจียบ – ทุ่งตาโย หมู่ที่ ๑๑ บ้านปลั้งก์ | เพื่อให้ ประชาชน ได้รับความ สะดวก | ลงลูกรัง ขนาดกว้าง ๔ เมตร หนาเฉลี่ย ๐.๑๐ ความยาว ๖๕๐ เมตร ปริมาตรลูกรัง ไม่น้อยกว่า ๒๖๐ ลูกบาศก์เมตร (แน่น) พื้นที่รวมไม่น้อยกว่า ๒,๖๐๐ ตารางเมตร พร้อมปรับเกลี่ยบดอัดแน่น ไม่น้อยกว่า ๙๕ % ตามแบบมาตรฐาน | ๑๖๕,๐๐๐ | - | - | - | - | ถนนลูกรัง ความยาวไม่ น้อยกว่า ๖๕๐ เมตร | ประชาชน ได้รับความ สะดวก | กองช่าง |

| ที่ | โครงการ | วัตถุประสงค์ | เป้าหมาย (ผลผลิตของโครงการ) | งบประมาณ | | | | | ตัวชี้วัด (KPI) | ผลที่คาดว่าจะ ได้รับ | หน่วยงาน รับผิดชอบ |
|-----|---|--|---|---------------|---------------|---------------|---------------|---------------|--|--------------------------------|-----------------------|
| | | | | ๒๕๖๖ (บาท) | ๒๕๖๗ (บาท) | ๒๕๖๘ (บาท) | ๒๕๖๙ (บาท) | ๒๕๗๐ (บาท) | | | |
| ๗ | โครงการปรับปรุงถนน สายบ้านสระขุด - บ้านพระ ต.ดำนใน หมู่ที่ ๑๔ บ้านสระขุด | เพื่อให้ ประชาชน ได้รับความ สะดวก | เสริมคันดิน ขนาดกว้าง ๕ เมตร หนาเฉลี่ย ๐.๕๐ เมตร ยาว ๒๒๐ เมตร ปริมาตรดินไม่ น้อยกว่า ๕๕๐ ลูกบาศก์เมตร (แน่น) ลง ลูกรังขนาดกว้าง ๕ เมตร หนาเฉลี่ย ๐.๑๐ เมตร ความยาว ๒๒๐ เมตร ปริมาตรลูกรัง ไม่น้อยกว่า ๑๑๐ ลูกบาศก์เมตร (แน่น) พื้นที่ รวมไม่น้อยกว่า ๑,๑๐๐ ตารางเมตร พร้อม ปรับเกลี่ยบดอัดแน่น ไม่น้อยกว่า ๙๕ % ตามแบบมาตรฐาน | ๑๒๕,๐๐๐ | - | - | - | - | ถนนลูกรัง เสริมคันดิน ความยาวไม่ น้อยกว่า ๒๒๐ เมตร | ประชาชน ได้รับความ สะดวก | กองช่าง |
| ๘ | โครงการปรับปรุงถนน สายบ้านทำนบพัฒนา - บ้านบัลลังก์ หมู่ที่ ๑๗ บ้านทำนบพัฒนา | เพื่อให้ ประชาชน ได้รับความ สะดวก | ลงหินคลุก ขนาดกว้าง ๔ เมตร หนาเฉลี่ย ๐.๑๐ ความยาว ๓๖๐ เมตร ปริมาตรหิน คลุกไม่น้อยกว่า ๑๔๔ ลูกบาศก์เมตร (แน่น) พื้นที่รวมไม่น้อยกว่า ๑,๔๔๐ ตารางเมตร พร้อมปรับเกลี่ยบดอัดแน่น ไม่น้อยกว่า ๙๕ % ตามแบบมาตรฐาน | ๑๖๘,๐๐๐ | - | - | - | - | ถนนหิน คลุกความ ยาวไม่น้อย กว่า ๓๖๐ เมตร | ประชาชน ได้รับความ สะดวก | กองช่าง |
| ๙ | โครงการปรับปรุงถนน สายโนนบ้านด่าน - ตลุกแก หมู่ที่ ๑๘ บ้านคูเมืองใหม่ | เพื่อให้ ประชาชน ได้รับความ สะดวก | ลงหินคลุก ขนาดกว้าง ๓.๕๐ เมตร หนา เฉลี่ย ๐.๑๐ ความยาว ๓๗๐ เมตร ปริมาตรหินคลุกไม่น้อยกว่า ลูกบาศก์เมตร (แน่น) พื้นที่รวมไม่น้อยกว่า ๑,๓๐๐ ตาราง เมตร พร้อมปรับเกลี่ยบดอัดแน่น ไม่น้อยกว่า ๙๕ % ตามแบบมาตรฐาน | ๑๖๓,๐๐๐ | - | - | - | - | ถนนหิน คลุกความ ยาวไม่น้อย กว่า ๓๗๐ เมตร | ประชาชน ได้รับความ สะดวก | กองช่าง |

| ที่ | โครงการ | วัตถุประสงค์ | เป้าหมาย (ผลผลิตของโครงการ) | งบประมาณ | | | | | ตัวชี้วัด (KPI) | ผลที่คาดว่าจะได้รับ | หน่วยงาน รับผิดชอบ |
|-----|---|--|--|---------------|---------------|---------------|---------------|---------------|--|--------------------------------|-----------------------|
| | | | | ๒๕๖๖ (บาท) | ๒๕๖๗ (บาท) | ๒๕๖๘ (บาท) | ๒๕๖๙ (บาท) | ๒๕๗๐ (บาท) | | | |
| ๑๐ | โครงการปรับปรุงถนน สายบ้านโนนเจดีย์ พัฒนา – ทุ่งพันดี หมู่ที่ ๑๙ บ้านโนนเจดีย์พัฒนา | เพื่อให้ ประชาชน ได้รับความ สะดวก | ลงหินคลุก ขนาดกว้าง ๔ เมตร หนาเฉลี่ย ๐.๑๐ ความยาว ๓๖๐ เมตร ปริมาตรหิน คลุกไม่น้อยกว่า ๑๔๔ ลูกบาศก์เมตร (แน่น) พื้นที่รวมไม่น้อยกว่า ๑,๔๔๐ ตารางเมตร พร้อมปรับเกลี่ยบดอัดแน่น ไม่น้อยกว่า ๙๕ % ตามแบบมาตรฐาน | ๑๖๘,๐๐๐ | - | - | - | - | ถนนหิน คลุกความ ยาวไม่น้อย กว่า ๓๖๐ เมตร | ประชาชน ได้รับความ สะดวก | กองช่าง |
| ๑๑ | โครงการปรับปรุงถนน สายบ้านเมืองเก่า – บ้านหัวทำนบ ต.พังเทียม หมู่ที่ ๑๒ บ้านเมืองเก่า | เพื่อให้ ประชาชน ได้รับความ สะดวก | เสริมคันดินปริมาตรดินไม่น้อยกว่า ๓,๔๕๐ ลูกบาศก์เมตร (แน่น) ดินข้างทางตามแบบ กำหนด พร้อมปรับเกลี่ยบดอัดแน่น ลงลูกรัง ขนาดกว้าง ๕ เมตร หนาเฉลี่ย ๐.๑๐ เมตร ความยาว ๒,๕๐๐ เมตร ปริมาตรลูกรังไม่ น้อยกว่า ๑,๒๕๐ ลูกบาศก์เมตร (แน่น) พื้นที่ รวมไม่น้อยกว่า ๑๒,๕๐๐ ตารางเมตร พร้อม ปรับเกลี่ยบดอัดแน่น ไม่น้อยกว่า ๙๕ % ตามแบบมาตรฐาน | ๑,๑๓๘,๐๐๐ | - | - | - | - | ถนนลูกรัง ความยาวไม่ น้อยกว่า ๒,๕๐๐ เมตร | ประชาชน ได้รับความ สะดวก | กองช่าง |
| ๑๒ | โครงการปรับปรุงถนน สายใต้อ่างเก็บน้ำลำ เชียงไกรตอนล่าง หมู่ ที่ ๔ บ้านกุดเวียง | เพื่อให้ ประชาชน ได้รับความ สะดวก | ลงลูกรัง ขนาดกว้าง ๔ เมตร หนาเฉลี่ย ๐.๑๐ ความยาว ๓๕๕ เมตร ปริมาตรหิน คลุกไม่น้อยกว่า ๑๔๒ ลูกบาศก์เมตร (แน่น) พื้นที่รวมไม่น้อยกว่า ๑,๔๒๐ ตารางเมตร พร้อมปรับเกลี่ยบดอัดแน่น ไม่น้อยกว่า ๙๕ % ตามแบบมาตรฐาน | ๑๑๓,๐๐๐ | - | - | - | - | ถนนลูกรังค ความยาว ไม่น้อยกว่า ๓๕๕ เมตร | ประชาชน ได้รับความ สะดวก | กองช่าง |

| ที่ | โครงการ | วัตถุประสงค์ | เป้าหมาย (ผลผลิตของโครงการ) | งบประมาณ | | | | | ตัวชี้วัด (KPI) | ผลที่คาดว่าจะได้รับ | หน่วยงาน รับผิดชอบ |
|-----|---|--|--|---------------|---------------|---------------|---------------|---------------|--|--------------------------------|-----------------------|
| | | | | ๒๕๖๖ (บาท) | ๒๕๖๗ (บาท) | ๒๕๖๘ (บาท) | ๒๕๖๙ (บาท) | ๒๕๗๐ (บาท) | | | |
| ๑๓ | โครงการปรับปรุงถนน ซอยบ้านนายสมาน หมู่ที่ ๖ บ้านกระดาน | เพื่อให้ ประชาชนได้รับ ความสะดวก | ลงหินคลุก ขนาดกว้าง ๔ เมตร หนา เฉลี่ย ๐.๑๐ ความยาว ๓๕๐ เมตร ปริมาตรหินคลุกไม่น้อยกว่า ๑๔๐ ลูกบาศก์เมตร (แฉ่น) พื้นที่รวมไม่น้อยกว่า ๑,๔๐๐ ตารางเมตร พร้อมปรับเกลี่ยบด อัดแน่น ไม่น้อยกว่า๙๕ % ตามแบบ มาตรฐาน | ๑๖๓,๐๐๐ | - | - | - | - | ถนนหินคลุก ความยาวไม่ น้อยกว่า ๓๕๐ เมตร | ประชาชน ได้รับความ สะดวก | กองช่าง |
| ๑๔ | โครงการก่อสร้างถนน คอนกรีตเสริมเหล็ก ซอยนางเหว หมู่ที่ ๑๕ บ้านสระตะเฆ่หิน | เพื่อให้ ประชาชนได้รับ ความสะดวก | คสล. ขนาดกว้าง ๓.๕๐ เมตร หนา ๐.๑๕ ความยาว ๖๔ เมตร ปริมาตร คอนกรีตไม่น้อยกว่า ๓๓.๖๐ ลูกบาศก์ เมตร พื้นที่ไม่น้อยกว่า ๒๒๔ ตารางเมตร ทางเชื่อมพื้นที่ ๔ ตารางเมตร ไหล่ทาง ลูกรังข้างละ ๐.๒๐ เมตร ตามแบบ มาตรฐาน | ๑๕๒,๐๐๐ | - | - | - | - | ถนนคอนกรีต ความยาวไม่ น้อยกว่า ๖๔ เมตร | ประชาชน ได้รับความ สะดวก | กองช่าง |

| ที่ | โครงการ | วัตถุประสงค์ | เป้าหมาย (ผลผลิตของโครงการ) | งบประมาณ | | | | | ตัวชี้วัด (KPI) | ผลที่คาดว่าจะ ได้รับ | หน่วยงาน รับผิดชอบ |
|-----|--|--|--|---------------|---------------|---------------|---------------|---------------|--------------------|-------------------------|-----------------------|
| | | | | ๒๕๖๖ (บาท) | ๒๕๖๗ (บาท) | ๒๕๖๘ (บาท) | ๒๕๖๙ (บาท) | ๒๕๗๐ (บาท) | | | |
| ๑๕ | โครงการก่อสร้างถนนคอนกรีตเสริมเหล็กจากสระ SML-คลองส่งน้ำ หมู่ที่ ๑ | เพื่อให้ประชาชนได้รับความสะดวก | ก่อสร้างถนนคอนกรีตเสริมเหล็กจากสระ SML-คลองส่งน้ำ | - | ๙๐๐,๐๐๐ | - | - | - | ๑ สาย | ประชาชนได้รับความสะดวก | กองช่าง |
| ๑๖ | โครงการก่อสร้างถนนดินจากนายหวิน- ไร่ นายพุง หมู่ที่ ๑ | เพื่อให้ประชาชนได้รับความสะดวก | ก่อสร้างถนนดินจากนายหวิน- ไร่ นายพุง | - | ๑๐๐,๐๐๐ | - | - | - | ๑ สาย | ประชาชนได้รับความสะดวก | กองช่าง |
| ๑๗ | โครงการก่อสร้างรางระบายน้ำคอนกรีตเสริมเหล็ก บ้านโนนเจดีย์ จากบ้านนางกัญญา – สี่แยกบ้านนายยัน หมู่ที่ ๑ | เพื่อป้องกันและแก้ไขปัญหาน้ำเอ่อท่วมขังในฤดูฝน | ก่อสร้างรางระบายน้ำคอนกรีตเสริมเหล็กบ้านโนนเจดีย์ จากบ้านนางกัญญา – สี่แยกบ้านนายยัน | - | ๒๐๐,๐๐๐ | - | - | - | ๑ สาย | ประชาชนได้รับความสะดวก | กองช่าง |
| ๑๘ | โครงการปรับปรุงถนนลงลูกรังสายรอบบึง (ทางทิศเหนือ)หมู่ที่ ๑ | เพื่อให้ประชาชนได้รับความสะดวก | ปรับปรุงถนนลงลูกรังสายรอบบึง (ทางทิศเหนือ) บ้านโนนเจดีย์ | - | ๒๐๐,๐๐๐ | - | - | - | ๑ สาย | ประชาชนได้รับความสะดวก | กองช่าง |
| ๑๙ | โครงการปรับปรุงถนนสายวัดโนนเจดีย์ – บ้านกระดาน หมู่ที่ ๑ | เพื่อให้ประชาชนได้รับความสะดวก | เสริมคันดิน กว้าง ๗ เมตร ยาว ๒๓๐ เมตร พร้อมวางท่อ | - | ๑๕๕,๐๐๐ | - | - | - | ๑ สาย | ประชาชนได้รับความสะดวก | กองช่าง |
| ๒๐ | โครงการปรับปรุงถนนลงลูกรังสายหนองขาว – นานายสุวรรณ หมู่ที่ ๑ | เพื่อให้ประชาชนได้รับความสะดวก | ปรับปรุงถนนลงลูกรัง สายหนองขาว – นานายสุวรรณ | - | - | ๑๕๐,๐๐๐ | - | - | ๑ สาย | ประชาชนได้รับความสะดวก | กองช่าง |

| ที่ | โครงการ | วัตถุประสงค์ | เป้าหมาย (ผลผลิตของโครงการ) | งบประมาณ | | | | | ตัวชี้วัด (KPI) | ผลที่คาดว่าจะ ได้รับ | หน่วยงาน รับผิดชอบ |
|-----|--|------------------------------------|---|---------------|---------------|---------------|---------------|---------------|--------------------|--------------------------------|-----------------------|
| | | | | ๒๕๖๖ (บาท) | ๒๕๖๗ (บาท) | ๒๕๖๘ (บาท) | ๒๕๖๙ (บาท) | ๒๕๗๐ (บาท) | | | |
| ๗ | โครงการก่อสร้างถนนดิน พร้อม ลูกรัง จากถนน คสล. ถึงบ่อ SML (บ้านนายชุม) หมู่ที่ ๑ | เพื่อให้ประชาชน ได้รับความสะดวก | ก่อสร้างถนนดินพร้อม ลูกรัง จากถนน คสล. ถึง บ่อ SML (บ้านนายชุม) | - | - | ๑๐๐,๐๐๐ | - | - | ๑ สาย | ประชาชน ได้รับความ สะดวก | กองช่าง |
| ๘ | โครงการก่อสร้างถนนดิน จาก แยกถนนชลประทานไปทางนา นายเสนอ บอกสันเทียะ หมู่ที่ ๒ | เพื่อให้ประชาชน ได้รับความสะดวก | ก่อสร้างถนนดินจากแยก ถนนชลประทานไปทาง นา นายเสนอบอกสันเทียะ | - | ๕๐,๐๐๐ | - | - | - | ๑ สาย | ประชาชน ได้รับความ สะดวก | กองช่าง |
| ๙ | โครงการปรับปรุงถนนลูกรัง จากนายวิโรจน์ – นานางนี แสงธิ หมู่ที่ ๓ | เพื่อให้ประชาชน ได้รับความสะดวก | ปรับปรุงถนนลูกรังจากนา นายวิโรจน์ – นานางนี แสงธิ | ๑๐๐,๐๐๐ | - | - | - | - | ๑ สาย | ประชาชน ได้รับความ สะดวก | กองช่าง |
| ๑๐ | โครงการก่อสร้างถนนลูกรัง เริ่มต้นจากศาลาประชาคม-นา นายธรรม หมู่ที่ ๓ | เพื่อให้ประชาชน ได้รับความสะดวก | ก่อสร้างถนนลูกรังเริ่มต้น จากศาลาประชาคม-นา นายธรรม หมู่ที่ ๓ | - | ๑๐๐,๐๐๐ | - | - | - | ๑ สาย | ประชาชน ได้รับความ สะดวก | กองช่าง |
| ๑๑ | โครงการปรับปรุงถนนลูกรัง จากฟาร์มนายประยูร-ฟาร์ม นางบ้าย หมู่ที่ ๓ | เพื่อให้ประชาชน ได้รับความสะดวก | ปรับปรุงถนนลูกรังจาก ฟาร์มนายประยูร – ฟาร์ม นางบ้าย | - | - | ๑๐๐,๐๐๐ | - | - | ๑ สาย | ประชาชน ได้รับความ สะดวก | กองช่าง |
| ๑๒ | โครงการปรับปรุงถนนลูกรัง จากนายแผน-คลองส่งน้ำ- บ้านนายเพชร หมู่ที่ ๓ | เพื่อให้ประชาชน ได้รับความสะดวก | ปรับปรุงถนนลูกรังจาก นายแผน – คลองส่งน้ำ- บ้านนายเพชร | - | - | - | ๑๐๐,๐๐๐ | - | ๑ สาย | ประชาชน ได้รับความ สะดวก | กองช่าง |

| ที่ | โครงการ | วัตถุประสงค์ | เป้าหมาย (ผลผลิตของโครงการ) | งบประมาณ | | | | | ตัวชี้วัด (KPI) | ผลที่คาดว่าจะ ได้รับ | หน่วยงาน รับผิดชอบ |
|-----|--|---------------------------------------|---|---------------|---------------|---------------|---------------|---------------|--------------------|----------------------------|-----------------------|
| | | | | ๒๕๖๖ (บาท) | ๒๕๖๗ (บาท) | ๒๕๖๘ (บาท) | ๒๕๖๙ (บาท) | ๒๕๗๐ (บาท) | | | |
| ๑๓ | โครงการก่อสร้างกำแพง คันดิน ใต้สะพานหน้า รพ.สต.คูเมือง หมู่ที่ ๓ | เพื่อให้น้ำไม่เอ่อท่วม ข้างในฤดูฝน | ก่อสร้างกำแพงคันดินใต้ สะพานหน้า รพ.สต.คูเมือง | - | - | - | - | ๒๐๐,๐๐๐ | ๑ แห่ง | ประชาชนได้รับ ความสะดวก | กองช่าง |
| ๑๔ | โครงการปรับปรุงถนนลูกรัง จากป่าช้า-ดอนจิว หมู่ที่ ๓ | เพื่อให้ประชาชน ได้รับความสะดวก | ปรับปรุงถนนลูกรังจาก ป่าช้า-ดอนจิว | - | - | - | - | ๑๐๐,๐๐๐ | ๑ สาย | ประชาชนได้รับ ความสะดวก | กองช่าง |
| ๑๕ | โครงการก่อสร้างถนนดินพร้อมลง ลูกรังจากนางพะเยา- หนอง หัวหมู หมู่ที่ ๓ | เพื่อให้ประชาชน ได้รับความสะดวก | ก่อสร้างถนนดินพร้อมลง ลูกรัง จากนางพะเยา- หนองหัวหมู | - | - | - | - | ๑๐๐,๐๐๐ | ๑ สาย | ประชาชนได้รับ ความสะดวก | กองช่าง |
| ๑๖ | โครงการก่อสร้างถนนดิน จากนา ผู้ใหญ่นงค์ – เล้าหมูบ้าน นางพวง หมู่ที่ ๓ | เพื่อให้ประชาชน ได้รับความสะดวก | ก่อสร้างถนนดิน จากนา ผู้ใหญ่นงค์ – เล้าหมูบ้าน นางพวง | - | - | - | - | ๑๐๐,๐๐๐ | ๑ สาย | ประชาชนได้รับ ความสะดวก | กองช่าง |
| ๑๗ | โครงการก่อสร้างถนนลูกรัง จาก นางนางแหวน-นางนางสมศรี หมู่ที่ ๓ | เพื่อให้ประชาชน ได้รับความสะดวก | ก่อสร้างถนนลูกรังจากนา นางแหวน -นางนางสมศรี | - | - | - | - | ๑๐๐,๐๐๐ | ๑ สาย | ประชาชนได้รับ ความสะดวก | กองช่าง |
| ๑๘ | โครงการปรับปรุงถนนลูกรัง จากนายม้วน-นางนางอุไรรัตน์ หมู่ที่ ๔ | เพื่อให้ประชาชน ได้รับความสะดวก | ปรับปรุงถนนลูกรังจาก นายม้วน – นางนางอุไร รัตน์ | ๑๐๐,๐๐๐ | - | - | - | - | ๑ สาย | ประชาชนได้รับ ความสะดวก | กองช่าง |

| ที่ | โครงการ | วัตถุประสงค์ | เป้าหมาย (ผลผลิตของโครงการ) | งบประมาณ | | | | | ตัวชี้วัด (KPI) | ผลที่คาดว่าจะ ได้รับ | หน่วยงาน รับผิดชอบ |
|-----|--|------------------------------------|--|---------------|---------------|---------------|---------------|---------------|--------------------|----------------------------|-----------------------|
| | | | | ๒๕๖๖ (บาท) | ๒๕๖๗ (บาท) | ๒๕๖๘ (บาท) | ๒๕๖๙ (บาท) | ๒๕๗๐ (บาท) | | | |
| ๑๙ | โครงการก่อสร้างถนนดินพร้อมลง ลูกรัง จากไร่นางรุจี-ไร่นาง สมควร หมู่ที่ ๔ | เพื่อให้ประชาชน ได้รับความสะดวก | ก่อสร้างถนนดินพร้อมลง ลูกรัง จากไร่นางรุจี - ไร นางสมควร | ๑๐๐,๐๐๐ | - | - | - | - | ๑ แห่ง | ประชาชนได้รับ ความสะดวก | กองช่าง |
| ๒๐ | โครงการก่อสร้างถนนดินพร้อมลง ลูกรัง จากไร่นายพรหม - ไร่นาง บัญญัติ หมู่ที่ ๔ | เพื่อให้ประชาชน ได้รับความสะดวก | ก่อสร้างถนนดินพร้อมลง ลูกรัง จากไร่นายพรหม - ไร นางบัญญัติ | - | ๑๐๐,๐๐๐ | - | - | - | ๑ สาย | ประชาชนได้รับ ความสะดวก | กองช่าง |
| ๒๑ | โครงการก่อสร้างถนนคอนกรีต เสริมเหล็ก ซอยภายในหมู่บ้านหมู่ ที่ ๕ | เพื่อให้ประชาชน ได้รับความสะดวก | ก่อสร้างถนนคอนกรีตเสริม เหล็ก ซอยภายในหมู่บ้าน -ซอยบ้านผู้ใหญ่สรรเสริญ -ซอยบ้านผู้ช่วยวินัย -ซอยบ้านนางสุภรัตน์ -ซอยบ้านนายประจวบ -ซอยบ้านนายสรชัย -ซอยบ้านนางใจ -ซอยบ้านนายประยูร | ๕๐๐,๐๐๐ | - | - | - | - | ๗ ซอย | ประชาชนได้รับ ความสะดวก | กองช่าง |
| ๒๒ | โครงการปรับปรุงถนนลงลูกรัง รอบคลองกุดปิด หมู่ที่ ๕ | เพื่อให้ประชาชน ได้รับความสะดวก | ปรับปรุงถนนลงลูกรัง รอบคลองกุดปิด | - | ๒๕๐,๐๐๐ | - | - | - | ๑ สาย | ประชาชนได้รับ ความสะดวก | กองช่าง |

| ที่ | โครงการ | วัตถุประสงค์ | เป้าหมาย (ผลผลิตของโครงการ) | งบประมาณ | | | | | ตัวชี้วัด (KPI) | ผลที่คาดว่าจะ ได้รับ | หน่วยงาน รับผิดชอบ |
|-----|--|--------------------------------|--|---------------|---------------|---------------|---------------|---------------|--------------------|-------------------------|-----------------------|
| | | | | ๒๕๖๖ (บาท) | ๒๕๖๗ (บาท) | ๒๕๖๘ (บาท) | ๒๕๖๙ (บาท) | ๒๕๗๐ (บาท) | | | |
| ๒๓ | โครงการก่อสร้างถนนดินพร้อมลูกรัง (ขยายไหล่ทาง) จากหนองกก ถึงหัวสะพาน หมู่ที่ ๕ | เพื่อให้ประชาชนได้รับความสะดวก | ก่อสร้างถนนดินพร้อมลูกรัง (ขยายไหล่ทาง) จากหนองกก ถึงหัวสะพาน | - | - | ๑๐๐,๐๐๐ | - | - | ๑ สาย | ประชาชนได้รับความสะดวก | กองช่าง |
| ๒๔ | โครงการก่อสร้างถนนดินพร้อมลูกรัง สายป่าสาธารณะ – ทุ่งพันดี หมู่ที่ ๖ | เพื่อให้ประชาชนได้รับความสะดวก | ก่อสร้างถนนดินพร้อมลูกรัง สายป่าสาธารณะ – ทุ่งพันดี | ๑๐๐,๐๐๐ | - | - | - | - | ๑ สาย | ประชาชนได้รับความสะดวก | กองช่าง |
| ๒๕ | โครงการขยายถนนคอนกรีตจากสามแยกทางสายหลัก – หน้าวัดบ้านกระดาน หมู่ที่ ๖ | เพื่อให้ประชาชนได้รับความสะดวก | ขยายถนนคอนกรีต จากสามแยกทางสายหลัก – หน้าวัดบ้านกระดาน | - | ๒๕๐,๐๐๐ | - | - | - | ๗ ซอย | ประชาชนได้รับความสะดวก | กองช่าง |
| ๒๖ | โครงการปรับปรุงถนนลงหินคลุก สายหนองสะเดา-โนนทองพัฒนา หมู่ที่ ๖ | เพื่อให้ประชาชนได้รับความสะดวก | ปรับปรุงถนนลงหินคลุก สายหนองสะเดา-โนนทอง | - | - | ๒๐๐,๐๐๐ | - | - | ๑ สาย | ประชาชนได้รับความสะดวก | กองช่าง |
| ๒๗ | โครงการปรับปรุงถนนลงลูกรังพร้อมซ่อมแซมท่อระบายน้ำ หลังโรงเรียนบ้านกระดาน – โนนเจดีย์ หมู่ที่ ๖ | เพื่อให้ประชาชนได้รับความสะดวก | ปรับปรุงถนนลงลูกรัง พร้อมซ่อมแซมท่อระบายน้ำ หลังโรงเรียนบ้านกระดาน – โนนเจดีย์ | - | - | - | ๑๕๐,๐๐๐ | - | ๑ สาย | ประชาชนได้รับความสะดวก | กองช่าง |

| ที่ | โครงการ | วัตถุประสงค์ | เป้าหมาย (ผลผลิตของโครงการ) | งบประมาณ | | | | | ตัวชี้วัด (KPI) | ผลที่คาดว่าจะ ได้รับ | หน่วยงาน รับผิดชอบ |
|-----|---|---|---|---------------|---------------|---------------|---------------|---------------|--------------------|--------------------------------|-----------------------|
| | | | | ๒๕๖๖ (บาท) | ๒๕๖๗ (บาท) | ๒๕๖๘ (บาท) | ๒๕๖๙ (บาท) | ๒๕๗๐ (บาท) | | | |
| ๒๘ | โครงการก่อสร้างถนน คอนกรีตเสริมเหล็กสาย กลางบ้าน ดอนยาว หมู่ที่ ๗ | เพื่อให้ประชาชน ได้รับความสะดวก | ก่อสร้างถนนคอนกรีตเสริม เหล็กสายกลางบ้านดอนยาว (บ้านนายหนูกัน - นาย สมบูรณ์) | ๔๕๐,๐๐๐ | - | - | - | - | ๑ สาย | ประชาชน ได้รับความ สะดวก | กองช่าง |
| ๒๙ | โครงการปรับปรุงถนนลงหิน คลุก จากบ้านนายไว - บ้าน นางสำรวย หมู่ที่ ๗ | เพื่อให้ประชาชน ได้รับความสะดวก | ปรับปรุงถนนลงหินคลุกจาก บ้านนายไว - บ้านนาง สำรวย | - | ๑๐๐,๐๐๐ | - | - | - | ๗ สาย | ประชาชน ได้รับความ สะดวก | กองช่าง |
| ๓๐ | โครงการปรับปรุงถนนลง ลูกรังจากบ้านนายสุเทพ ไป ทางแยกโนนสูง หมู่ที่ ๗ | เพื่อให้ประชาชน ได้รับความสะดวก | ปรับปรุงถนนลงลูกรังจาก บ้านนายสุเทพ ไปทางแยก โนนสูง | - | - | ๑๐๐,๐๐๐ | - | - | ๑ สาย | ประชาชน ได้รับความ สะดวก | กองช่าง |
| ๓๑ | โครงการปรับปรุงถนนลง ลูกรัง จากบ้านนางนิภาสิริ - คลองส่งน้ำ (ป่าช้าบัลลังก์) หมู่ที่ ๗ | เพื่อให้ประชาชน ได้รับความสะดวก | ปรับปรุงถนนลงลูกรังจาก บ้านนางนิภาสิริ-คลองส่งน้ำ (ป่าช้าบัลลังก์) | - | - | - | ๑๐๐,๐๐๐ | - | ๑ สาย | ประชาชน ได้รับความ สะดวก | กองช่าง |
| ๓๒ | โครงการวางท่อน้ำปาลอด คลองส่งน้ำฝั่งซ้ายหมู่ที่ ๗ | เพื่อป้องกันน้ำเอ่อ ท่วมในฤดูน้ำ หลาก | วางท่อน้ำปาลอดคลองส่งน้ำ ฝั่งซ้าย | ๘๐,๐๐๐ | - | - | - | - | ๑ แห่ง | ประชาชน ได้รับความ สะดวก | กองช่าง |
| ๓๓ | โครงการปรับปรุงถนนลง ลูกรัง จากบ้านนางถนัด - สวนนางสมมาตร หมู่ที่ ๘ | เพื่อให้ประชาชน ได้รับความสะดวก | ปรับปรุงถนนลงลูกรัง จาก บ้านนางถนัด - สวนนาง สมมาตร | ๑๐๐,๐๐๐ | - | - | - | - | ๑ สาย | ประชาชน ได้รับความ สะดวก | กองช่าง |

| ที่ | โครงการ | วัตถุประสงค์ | เป้าหมาย (ผลผลิตของโครงการ) | งบประมาณ | | | | | ตัวชี้วัด (KPI) | ผลที่คาดว่าจะได้รับ | หน่วยงาน รับผิดชอบ |
|-----|--|--------------------------------|---|---------------|---------------|---------------|---------------|---------------|--------------------|------------------------|-----------------------|
| | | | | ๒๕๖๖ (บาท) | ๒๕๖๗ (บาท) | ๒๕๖๘ (บาท) | ๒๕๖๙ (บาท) | ๒๕๗๐ (บาท) | | | |
| ๓๔ | โครงการก่อสร้างถนนคอนกรีตเสริมชอยบ้านนายแหว หมู่ที่ ๘ | เพื่อให้ประชาชนได้รับความสะดวก | ก่อสร้างถนนคอนกรีตเสริมเหล็ก ซอนบ้านนายแหว | - | ๔๕๐,๐๐๐ | - | - | - | ๗ สาย | ประชาชนได้รับความสะดวก | กองช่าง |
| ๓๕ | โครงการก่อสร้างถนนคอนกรีตเสริมเหล็ก สายตะวันออกหมู่บ้าน – โรงเรียนสระตะเฒ่า หมู่ที่ ๘ | เพื่อให้ประชาชนได้รับความสะดวก | ก่อสร้างถนนคอนกรีตเสริมเหล็ก สายตะวันออกหมู่บ้าน – โรงเรียนสระตะเฒ่า | - | - | ๓๐๐,๐๐๐ | - | - | ๑ สาย | ประชาชนได้รับความสะดวก | กองช่าง |
| ๓๖ | โครงการปรับปรุงถนนลูกรัง เสริมคันดิน (ต่อจากของเดิม) เริ่มต้นจากนางมาลัย – นางนางสาวจดี เชื่อมคลองชลประทาน – บ้านนายจ้านงค์หมู่ที่ ๙ | เพื่อให้ประชาชนได้รับความสะดวก | ปรับปรุงถนนลูกรังเสริมคันดิน (ต่อจากของเดิม) เริ่มต้นจากนางมาลัย – นางนางสาวจดี เชื่อมคลองชลประทาน – บ้านนายจ้านงค์ | ๒๐๐,๐๐๐ | - | - | - | - | ๑ สาย | ประชาชนได้รับความสะดวก | กองช่าง |
| ๓๗ | โครงการก่อสร้างถนนคอนกรีตเสริมเหล็ก สายหนองแจว – ดอนยาว (ต่อจากของเดิม) หมู่ที่ ๙ | เพื่อให้ประชาชนได้รับความสะดวก | ก่อสร้างถนนคอนกรีตเสริมเหล็ก สายหนองแจว – ดอนยาว (ต่อจากของเดิม) | - | ๖๐๐,๐๐๐ | - | - | - | ๑ แห่ง | ประชาชนได้รับความสะดวก | กองช่าง |
| ๓๘ | โครงการปรับปรุงถนนลงหินคลุกสายหนองแจว – ดอนยาว เริ่มจากนางนางบุญกึ่ง – ดอนยาว หมู่ที่ ๙ | เพื่อให้ประชาชนได้รับความสะดวก | ปรับปรุงถนนลงหินคลุกสายหนองแจว – ดอนยาว เริ่มจากนางนางบุญกึ่ง – ดอนยาว | - | - | ๓๐๐,๐๐๐ | - | - | ๑ สาย | ประชาชนได้รับความสะดวก | กองช่าง |

| ที่ | โครงการ | วัตถุประสงค์ | เป้าหมาย (ผลผลิตของโครงการ) | งบประมาณ | | | | | ตัวชี้วัด (KPI) | ผลที่คาดว่าจะได้รับ | หน่วยงาน รับผิดชอบ |
|-----|--|--|---|---------------|---------------|---------------|---------------|---------------|--------------------|--------------------------------|-----------------------|
| | | | | ๒๕๖๖ (บาท) | ๒๕๖๗ (บาท) | ๒๕๖๘ (บาท) | ๒๕๖๙ (บาท) | ๒๕๗๐ (บาท) | | | |
| ๓๙ | โครงการปรับปรุงถนน ลงลูกรัง สายหนองแจง - หนองเขวา (ต่อจาก เดิม) หมู่ที่ ๙ | เพื่อให้ประชาชน ได้รับความ สะดวก | ปรับปรุงถนนลงลูกรัง สายหนองแจง - หนองเขวา (ต่อจากเดิม) | - | - | - | ๑๐๐,๐๐๐ | - | ๑ สาย | ประชาชน ได้รับความ สะดวก | กองช่าง |
| ๔๐ | โครงการก่อสร้างถนน ดินพร้อมลูกรัง สาย แยกสระตะเฒ่า- หนองโสน หมู่ที่ ๙ | เพื่อให้ประชาชน ได้รับความ สะดวก | ก่อสร้างถนนดินพร้อมลูกรัง สาย แยกสระตะเฒ่า-หนองโสน | - | - | - | - | ๑๐๐,๐๐๐ | ๑ สาย | ประชาชน ได้รับความ สะดวก | กองช่าง |
| ๔๑ | โครงการก่อสร้างถนน คอนกรีตเสริมเหล็ก ขยาย บ้านนายประกอบ หมู่ที่ ๙ | เพื่อให้ประชาชน ได้รับความ สะดวก | ก่อสร้างถนนคอนกรีตเสริมเหล็ก ขยายบ้านนายประกอบ | - | - | - | - | ๑๐๐,๐๐๐ | ๑ สาย | ประชาชน ได้รับความ สะดวก | กองช่าง |
| ๔๒ | โครงการปรับปรุงถนน สายบ้านหนองแจง - หนองโสน หมู่ที่ ๙ | เพื่อให้ประชาชน ได้รับความ สะดวก | ลงลูกรัง ขนาดกว้าง ๔ เมตร หนาเฉลี่ย ๐.๑๐ เมตร (แน่น) ยาว ๖๐๐ เมตร ปริมาณลูกรังไม่น้อยกว่า ๒๔๐ ลูกบาศก์ เมตร พื้นที่ไม่น้อยกว่า ๔,๒๐๐ ตาราง เมตร | ๑๕๓,๐๐๐ | - | - | - | - | ๑ สาย | ประชาชน ได้รับความ สะดวก | กองช่าง |
| ๔๓ | โครงการปรับปรุงถนน ลงลูกรัง จากไร่นาง ดำ-ไร่นางปู่ หมู่ที่ ๑๐ | เพื่อให้ประชาชน ได้รับความ สะดวก | ปรับปรุงถนนลงลูกรัง จากไร่นาง ดำ-ไร่นางปู่ | ๓๐๐,๐๐๐ | - | - | - | - | ๑ สาย | ประชาชน ได้รับความ สะดวก | กองช่าง |
| ๔๔ | โครงการปรับปรุงถนนลง ลูกรัง สายไร่นายหล่อไป ทางไร่นายฉลอม หมู่ที่ ๑๐ | เพื่อให้ประชาชน ได้รับความ สะดวก | ปรับปรุงถนนลงลูกรัง สายไร่นาย หล่อไปทางไร่นายฉลอม | - | ๑๐๐,๐๐๐ | - | - | - | ๑ สาย | ประชาชน ได้รับความ สะดวก | กองช่าง |

| ที่ | โครงการ | วัตถุประสงค์ | เป้าหมาย (ผลผลิตของโครงการ) | งบประมาณ | | | | | ตัวชี้วัด (KPI) | ผลที่คาดว่าจะ ได้รับ | หน่วยงาน รับผิดชอบ |
|-----|--|--|--|---------------|---------------|---------------|---------------|---------------|--------------------|--------------------------------|-----------------------|
| | | | | ๒๕๖๖ (บาท) | ๒๕๖๗ (บาท) | ๒๕๖๘ (บาท) | ๒๕๖๙ (บาท) | ๒๕๗๐ (บาท) | | | |
| ๔๔ | โครงการก่อสร้างถนนดินพร้อม ลูกรัง ลูกรังสายตะวันออกหมู่บ้าน พร้อมวางท่อระบายน้ำ หมู่ที่ ๑๐ | เพื่อให้ประชาชนได้รับ ความสะดวก | ก่อสร้างถนนดินพร้อมลูกรัง สายตะวันออกหมู่บ้าน พร้อมวางท่อระบายน้ำ | - | - | ๒๕๐,๐๐๐ | - | - | ๑ สาย | ประชาชน ได้รับความ สะดวก | กองช่าง |
| ๔๕ | โครงการก่อสร้างถนนคอนกรีตเสริม เหล็ก จากบ้านนางสุวรรณ-บ้าน นายเบ็ล (บ่อแดง)หมู่ที่ ๑๐ | เพื่อให้ประชาชนได้รับ ความสะดวก | ก่อสร้างถนนคอนกรีตเสริม เหล็ก จากบ้านนางสุวรรณ- บ้าน นายเบ็ล (บ่อแดง) | - | - | - | ๔๐๐,๐๐๐ | - | ๑ สาย | ประชาชน ได้รับความ สะดวก | กองช่าง |
| ๔๖ | โครงการซ่อมแซมท่อระบายน้ำ คลองชลประทาน หมู่ที่ ๑๑ | เพื่อป้องกันและแก้ไข ปัญหาน้ำเอ่อท่วมขังใน ฤดูฝน | ซ่อมแซมท่อระบายน้ำคลอง ชลประทาน | ๖๐,๐๐๐ | - | - | - | - | ๑ สาย | ประชาชน ได้รับความ สะดวก | กองช่าง |
| ๔๗ | โครงการปรับปรุงถนนลูกรังสายป่า เจียบ -ทุ่งไชโย หมู่ที่ ๑๑ | เพื่อให้ประชาชนได้รับ ความสะดวก | ปรับปรุงถนนลูกรัง สายป่า เจียบ -ทุ่งไชโย | ๑๕๐,๐๐๐ | - | - | - | - | ๑ สาย | ประชาชน ได้รับความ สะดวก | กองช่าง |
| ๔๘ | โครงการปรับปรุงถนนลงลูกรัง สาย นาตาลา หมู่ที่ ๑๑ | เพื่อให้ประชาชนได้รับ ความสะดวก | ปรับปรุงถนนลงลูกรัง สาย นาตาลา | - | ๑๐๐,๐๐๐ | - | - | - | ๑ สาย | ประชาชน ได้รับความ สะดวก | กองช่าง |
| ๔๙ | โครงการก่อสร้างถนนคอนกรีตเสริม เหล็ก ซอยค้ำอนุสรณ์ หมู่ที่ ๑๒ บ้านเมืองเก่า | เพื่อให้ประชาชนได้รับ ความสะดวก | ก่อสร้างถนนคอนกรีตเสริม เหล็ก ซอยค้ำอนุสรณ์ | ๕๐๐,๐๐๐ | ๕๐๐,๐๐๐ | - | - | - | ๑ สาย | ประชาชน ได้รับความ สะดวก | กองช่าง |
| ๕๐ | โครงการปรับปรุงถนนลงหินคลุก แยก โกรกศรีอไปถนนสายประจำ-ด่านขุน ทด หมู่ที่ ๑๒ | เพื่อให้ประชาชนได้รับ ความสะดวก | ปรับปรุงถนนลงลูกรังแยก โกรกศรีอไปถนนสายประจำ- ด่านขุนทด | - | - | ๑๐๐,๐๐๐ | - | - | ๑ สาย | ประชาชนได้รับ ความสะดวก | กองช่าง |

| ที่ | โครงการ | วัตถุประสงค์ | เป้าหมาย (ผลผลิตของโครงการ) | งบประมาณ | | | | | ตัวชี้วัด (KPI) | ผลที่คาดว่าจะ ได้รับ | หน่วยงาน รับผิดชอบ |
|-----|---|--------------------------------|---|---------------|---------------|---------------|---------------|---------------|--|-------------------------|-----------------------|
| | | | | ๒๕๖๖ (บาท) | ๒๕๖๗ (บาท) | ๒๕๖๘ (บาท) | ๒๕๖๙ (บาท) | ๒๕๗๐ (บาท) | | | |
| ๕๑ | โครงการก่อสร้างถนนคอนกรีตเสริมเหล็ก ขอยโกรกกระชาย หมู่ที่ ๑๒ | เพื่อให้ประชาชนได้รับความสะดวก | ก่อสร้างถนนคอนกรีตเสริมเหล็ก ขอยโกรกกระชาย | - | - | - | ๖๐๐,๐๐๐ | - | ๑ สาย | ประชาชนได้รับความสะดวก | กองช่าง |
| ๕๒ | โครงการก่อสร้างถนนคอนกรีตเสริมเหล็ก ขอยบ้านนางสายม่าน หมู่ที่ ๑๒ | เพื่อให้ประชาชนได้รับความสะดวก | ก่อสร้างถนนคอนกรีตเสริมเหล็ก ขอยบ้านนางสายม่าน | - | - | - | - | ๖๐๐,๐๐๐ | ๑ สาย | ประชาชนได้รับความสะดวก | กองช่าง |
| ๕๓ | โครงการก่อสร้างถนนคอนกรีตเสริมเหล็ก บ้านนายแฉ่ม-บ้านนายสุพิน หมู่ที่ ๑๒ | เพื่อให้ประชาชนได้รับความสะดวก | ก่อสร้างถนนคอนกรีตเสริมเหล็ก บ้านนายแฉ่ม - บ้านนายสุพิน | - | - | - | - | ๑๐๐,๐๐๐ | ๑ สาย | ประชาชนได้รับความสะดวก | กองช่าง |
| ๕๔ | โครงการปรับปรุงถนนลงลูกรัง สายไร่นางบ้าย - สุดเขตทาง หมู่ที่ ๑๓ | เพื่อให้ประชาชนได้รับความสะดวก | ปรับปรุงถนนลงลูกรัง สายไร่นางบ้าย - สุดเขตทาง | ๓๐๐,๐๐๐ | - | - | - | - | ๑ สาย | ประชาชนได้รับความสะดวก | กองช่าง |
| ๕๕ | โครงการปรับปรุงถนนสายบ้านโนนเจดีย์พัฒนา-ทุ่งพันดี หมู่ที่ ๑๙ บ้านโนนเจดีย์พัฒนา | เพื่อให้ประชาชนได้รับความสะดวก | ลงหินคลุกขนาดกว้าง ๕ เมตร หนาเฉลี่ย ๐.๑๐ เมตร ความยาว ๑,๐๕๐ เมตร พื้นที่รวมไม่น้อยกว่า ๕,๒๕๐ ตารางเมตร ปริมาณหินคลุกไม่น้อยกว่า ๕๒๕ ลูกบาศก์เมตร (คิวแน่น) พร้อมปรับเกลี่ยบดอัดแน่น ๙๕% ตามแบบมาตรฐาน | ๔๙๑,๐๐๐ | - | - | - | - | ถนนหินคลุก ความยาวไม่น้อยกว่า ๑,๐๕๐ เมตร | ประชาชนได้รับความสะดวก | กองช่าง |
| ๕๖ | โครงการปรับปรุงถนนขอยคำอนุสรณ์ หมู่ที่ ๑๒ บ้านเมืองเก่า | เพื่อให้ประชาชนได้รับความสะดวก | ลงหินคลุกขนาดกว้าง ๔ เมตร หนาเฉลี่ย ๐.๑๐ เมตร ความยาว ๔๓๐ เมตร พื้นที่รวมไม่น้อยกว่า ๑,๗๒๐ ตารางเมตร ปริมาณหินคลุกไม่น้อยกว่า ๑๗๒ ลูกบาศก์เมตร (คิวแน่น) พร้อมปรับเกลี่ยบดอัดแน่น ๙๕% ตามแบบมาตรฐาน | ๒๐๑,๐๐๐ | - | - | - | - | ถนนหินคลุก ความยาวไม่น้อยกว่า ๔๓๐ เมตร | ประชาชนได้รับความสะดวก | กองช่าง |

ก. ยุทธศาสตร์จังหวัดที่ ๒ ยกระดับบริหารจัดการ ภาครัฐรองรับการพัฒนาเมืองและสังคมคุณภาพสูง

ข. ยุทธศาสตร์การพัฒนาขององค์กรปกครองส่วนท้องถิ่นในเขตจังหวัดที่ ๕ ด้านพัฒนาระบบการบริหารจัดการภาครัฐ

๕.ยุทธศาสตร์ด้านการพัฒนาระบบบริหารจัดการภาครัฐ

๕.๑ แผนงานบริหารงานทั่วไป

| ที่ | โครงการ | วัตถุประสงค์ | เป้าหมาย (ผลผลิตของโครงการ) | งบประมาณ | | | | | ตัวชี้วัด (KPI) | ผลที่คาดว่าจะ ได้รับ | หน่วยงาน รับผิดชอบ |
|-----|--|--|---|---------------|---------------|---------------|---------------|---------------|---|--|-----------------------------------|
| | | | | ๒๕๖๖ (บาท) | ๒๕๖๗ (บาท) | ๒๕๖๘ (บาท) | ๒๕๖๙ (บาท) | ๒๕๗๐ (บาท) | | | |
| ๑ | โครงการปรับปรุงข้อมูลแผนที่ภาษีและทะเบียนทรัพย์สิน LTAX ๓๐๐๐ เทศบาลตำบลบัลลังก์ | ๑.เพื่อให้ทราบขอบเขตการปกครองของหน่วยงานในระดับแปลงที่ดิน ๒.เพื่อให้ทราบถึงข้อมูลทรัพย์สินที่อยู่ในพื้นที่ตำบลบัลลังก์และเพิ่มประสิทธิภาพการจัดเก็บรายได้ | -สำรวจพื้นที่เก็บข้อมูลภาคสนาม -จัดทำ/ปรับปรุงข้อมูลแผนที่ภาษี -จัดเก็บข้อมูลแผนที่ภาษี | ๒๐๐,๐๐๐ | ๒๐๐,๐๐๐ | ๒๐๐,๐๐๐ | ๒๐๐,๐๐๐ | ๒๐๐,๐๐๐ | บันทึกข้อมูลเจ้าของที่ดินและสิ่งปลูกสร้างไม่น้อยกว่า ร้อยละ ๘๕ ของพื้นที่ | เทศบาลมีฐานข้อมูลที่มีความละเอียดและครอบคลุมส่วนสำคัญในพื้นที่ | กองคลัง/ กองช่าง/ สำนักปลัด |
| ๒ | โครงการอบรมคุณธรรมจริยธรรมและพัฒนาศักยภาพในการปฏิบัติงานของคณะผู้บริหาร พนักงานเทศบาล พนักงานครูเทศบาล ลูกจ้างประจำและพนักงานจ้าง เทศบาลตำบลบัลลังก์ | เพื่อเสริมสร้างคุณธรรมจริยธรรมและเพิ่มศักยภาพในการปฏิบัติงานของบุคลากรในหน่วยงานเทศบาลตำบลบัลลังก์ | ฝึกอบรมให้แก่บุคลากรของเทศบาลตำบลบัลลังก์ จำนวน ๑ ครั้ง | ๓๕๐,๐๐๐ | ๓๕๐,๐๐๐ | ๓๕๐,๐๐๐ | ๓๕๐,๐๐๐ | ๓๕๐,๐๐๐ | มีผู้เข้าร่วมโครงการไม่น้อยกว่า ๓๐ คน | มีความโปร่งใส | |
| ๓ | โครงการฝึกอบรมและศึกษาดูงานของผู้บริหารท้องถิ่น สมาชิกสภาเทศบาล พนักงานเทศบาล พนักงานครูเทศบาล ลูกจ้างประจำและพนักงานจ้าง | เพื่อพัฒนาศักยภาพผู้นำและบุคลากรท้องถิ่น | จัดฝึกอบรมให้แก่คณะผู้บริหาร สมาชิกสภาเทศบาล ผู้นำท้องถิ่น พนักงานเทศบาล ลูกจ้างและพนักงานจ้าง เทศบาลตำบลบัลลังก์ | ๕๐๐,๐๐๐ | ๕๐๐,๐๐๐ | ๕๐๐,๐๐๐ | ๕๐๐,๐๐๐ | ๕๐๐,๐๐๐ | ผู้เข้าฝึกอบรมและศึกษาดูงานไม่น้อยกว่า ร้อยละ ๖๕ | การบริหารจัดการสาธารณะมีประสิทธิภาพประชาชนมีความพึงพอใจ | สำนักปลัด |

๕.๒ แผนงานเคหะและชุมชน

| ที่ | โครงการ | วัตถุประสงค์ | เป้าหมาย (ผลผลิตของโครงการ) | งบประมาณ | | | | | ตัวชี้วัด (KPI) | ผลที่คาดว่าจะได้รับ | หน่วยงาน รับผิดชอบ |
|-----|--|---|---|---------------|---------------|---------------|---------------|---------------|---|--------------------------------|-----------------------|
| | | | | ๒๕๖๖ (บาท) | ๒๕๖๗ (บาท) | ๒๕๖๘ (บาท) | ๒๕๖๙ (บาท) | ๒๕๗๐ (บาท) | | | |
| ๑ | โครงการปรับปรุง อาคารสำนักงาน เทศบาลตำบล บัลลังก์ | เพื่อให้ประชาชนได้รับ ความสะดวกในการติดต่อ รับบริการที่สำนักงาน เทศบาลตำบลบัลลังก์ | ปรับปรุงอาคาร สำนักงานเทศบาล ตำบลบัลลังก์ | ๑,๕๐๐,๐๐๐ | - | - | - | - | ปรับปรุง อาคาร อย่างน้อย ๔ จุด | ประชาชน ได้รับความ สะดวก | กองช่าง |

**รายละเอียดโครงการพัฒนา
ที่นำมาจากแผนพัฒนาหมู่บ้านและแผนพัฒนาชุมชน
(พ.ศ. ๒๕๖๖ – ๒๕๗๐)
เทศบาลตำบลปลั่ง อำเภอนิไทย จังหวัดนครราชสีมา**

- ก. ยุทธศาสตร์จังหวัดที่ ๕ ยุทธศาสตร์บริหารจัดการ ทรัพยากรธรรมชาติและ สิ่งแวดล้อมให้เกิดสมดุลและ ยั่งยืน
ข. ยุทธศาสตร์การพัฒนาขององค์กรปกครองส่วนท้องถิ่นในเขตจังหวัดที่ ๑ ด้านโครงการตามแนวทางพระราชดำริ

๑.ยุทธศาสตร์ด้านการพัฒนาโครงสร้างพื้นฐาน

๑.๑ แผนงานอุตสาหกรรมและการโยธา

| ที่ | โครงการ | วัตถุประสงค์ | เป้าหมาย (ผลผลิตของโครงการ) | งบประมาณ | | | | | ตัวชี้วัด (KPI) | ผลที่คาดว่าจะ ได้รับ | ที่มาของ โครงการ | หน่วยงาน รับผิดชอบ |
|-----|---|--|--|---------------|---------------|---------------|---------------|---------------|--------------------|--------------------------------|---------------------|-----------------------|
| | | | | ๒๕๖๖ (บาท) | ๒๕๖๗ (บาท) | ๒๕๖๘ (บาท) | ๒๕๖๙ (บาท) | ๒๕๗๐ (บาท) | | | | |
| ๑ | โครงการปรับปรุงถนนสายรอบบึง โนนเจดีย์ หมู่ที่ ๑ บ้านโนนเจดีย์ | เพื่อให้ ประชาชนได้รับ ความสะดวก | ลงหินคลุก ขนาดกว้าง ๔ เมตร หนาเฉลี่ย ๐.๑๐ ความยาว ๓๖๐ เมตร | ๑๖๘,๐๐๐ | - | - | - | - | ขนาดของ ถนน | ประชาชน ได้รับความ สะดวก | ม.๑ | กองช่าง |
| ๒ | โครงการปรับปรุงถนนสายโนนป่าช้า หมู่ที่ ๒ บ้านหนองแวง | เพื่อให้ ประชาชนได้รับ ความสะดวก | ลงหินคลุก ขนาดกว้าง ๔ เมตร หนาเฉลี่ย ๐.๑๐ ความยาว ๓๖๐ เมตร | ๑๖๘,๐๐๐ | - | - | - | - | ขนาดของ ถนน | ประชาชน ได้รับความ สะดวก | ม.๒ | กองช่าง |
| ๓ | โครงการปรับปรุงถนนสายท่าขลุ่ย หมู่ที่ ๓ บ้านคูเมือง | เพื่อให้ ประชาชนได้รับ ความสะดวก | ลงลูกรัง ขนาดกว้าง ๔ เมตร หนา เฉลี่ย ๐.๑๐ ความยาว ๘๔๐ เมตร | ๒๑๔,๐๐๐ | - | - | - | - | ขนาดของ ถนน | ประชาชน ได้รับความ สะดวก | ม.๓ | กองช่าง |
| ๔ | โครงการปรับปรุงถนนสายอ่างหนองกก หมู่ที่ ๕ บ้านน้อย | เพื่อให้ ประชาชนได้รับ ความสะดวก | ลงลูกรัง ขนาดกว้าง ๔ เมตร หนา เฉลี่ย ๐.๑๐ ความยาว ๖๒๐ เมตร | ๑๕๗,๐๐๐ | - | - | - | - | ขนาดของ ถนน | ประชาชน ได้รับความ สะดวก | ม.๕ | กองช่าง |

| ที่ | โครงการ | วัตถุประสงค์ | เป้าหมาย (ผลผลิตของโครงการ) | งบประมาณ | | | | | ตัวชี้วัด (KPI) | ผลที่คาดว่าจะ ได้รับ | หน่วยงาน รับผิดชอบ |
|-----|--|--------------------------------|---|---------------|---------------|---------------|---------------|---------------|--------------------|-------------------------|-----------------------|
| | | | | ๒๕๖๖ (บาท) | ๒๕๖๗ (บาท) | ๒๕๖๘ (บาท) | ๒๕๖๙ (บาท) | ๒๕๗๐ (บาท) | | | |
| ๕ | โครงการปรับปรุงถนนสายเลียบบคลองชลประทาน LMC ฝั่งซ้าย (ช่วงบ้านหนองแจง) หมู่ที่ ๙ บ้านหนองแจง | เพื่อให้ประชาชนได้รับความสะดวก | ลงหินคลุก ขนาดกว้าง ๔ เมตร หนาเฉลี่ย ๐.๑๐ ความยาว ๓๖๐ เมตร | ๑๖๘,๐๐๐ | - | - | - | - | ขนาดของถนน | ประชาชนได้รับความสะดวก | กองช่าง |
| ๖ | โครงการปรับปรุงถนนสายป่าเจียบ – ทุ่งตಾಯ หมู่ที่ ๑๑ บ้านบัลลังก์ | เพื่อให้ประชาชนได้รับความสะดวก | ลงลูกรัง ขนาดกว้าง ๔ เมตร หนาเฉลี่ย ๐.๑๐ ความยาว ๖๕๐ เมตร | ๑๖๕,๐๐๐ | - | - | - | - | ขนาดของถนน | ประชาชนได้รับความสะดวก | กองช่าง |
| ๗ | โครงการปรับปรุงถนนสายบ้านสระขุด - บ้านพระ ต.ด่านใน หมู่ที่ ๑๔ บ้านสระขุด | เพื่อให้ประชาชนได้รับความสะดวก | เสริมคันดิน ขนาดกว้าง ๕ เมตร หนาเฉลี่ย ๐.๕๐ เมตร ยาว ๒๒๐ เมตร | ๑๒๕,๐๐๐ | - | - | - | - | ขนาดของถนน | ประชาชนได้รับความสะดวก | กองช่าง |
| ๘ | โครงการปรับปรุงถนนสายบ้านทำนบพัฒนา – บ้านบัลลังก์ หมู่ที่ ๑๗ บ้านทำนบพัฒนา | เพื่อให้ประชาชนได้รับความสะดวก | ลงหินคลุก ขนาดกว้าง ๔ เมตร หนาเฉลี่ย ๐.๑๐ ความยาว ๓๖๐ เมตร | ๑๖๘,๐๐๐ | - | - | - | - | ขนาดของถนน | ประชาชนได้รับความสะดวก | กองช่าง |
| ๙ | โครงการปรับปรุงถนนสายโนนบ้านด่าน - ตลุกแก หมู่ที่ ๑๘ บ้านคูเมืองใหม่ | เพื่อให้ประชาชนได้รับความสะดวก | ลงหินคลุก ขนาดกว้าง ๓.๕๐ เมตร หนาเฉลี่ย ๐.๑๐ ความยาว ๓๗๐ เมตร | ๑๖๓,๐๐๐ | - | - | - | - | ขนาดของถนน | ประชาชนได้รับความสะดวก | กองช่าง |
| ๑๐ | โครงการปรับปรุงถนนสายบ้านโนนเจดีย์พัฒนา – ทุ่งพันดี หมู่ที่ ๑๙ บ้านโนนเจดีย์พัฒนา | เพื่อให้ประชาชนได้รับความสะดวก | ลงหินคลุก ขนาดกว้าง ๔ เมตร หนาเฉลี่ย ๐.๑๐ ความยาว ๓๖๐ เมตร | ๑๖๘,๐๐๐ | - | - | - | - | ขนาดของถนน | ประชาชนได้รับความสะดวก | กองช่าง |
| ๑๑ | โครงการปรับปรุงถนนสายบ้านเมืองเก่า – บ้านหัวทำนบ ต.พังเทียม หมู่ที่ ๑๒ บ้านเมืองเก่า | เพื่อให้ประชาชนได้รับความสะดวก | เสริมคันดินปริมาตรดินไม่น้อยกว่า ๓,๔๕๐ ลูกบาศก์เมตร (แน่น) ดินข้างทางตามแบบกำหนด พร้อมปรับเกลี่ยบดอัดแน่น ลงลูกรังขนาดกว้าง ๕ เมตร หนาเฉลี่ย ๐.๑๐ เมตร ความยาว ๒,๕๐๐ เมตร | ๑,๑๓๘,๐๐๐ | - | - | - | - | ขนาดของถนน | ประชาชนได้รับความสะดวก | กองช่าง |

| ที่ | โครงการ | วัตถุประสงค์ | เป้าหมาย (ผลผลิตของโครงการ) | งบประมาณ | | | | | ตัวชี้วัด (KPI) | ผลที่คาดว่าจะ ได้รับ | หน่วยงาน รับผิดชอบ |
|-----|---|--|---|---------------|---------------|---------------|---------------|---------------|--------------------|--|-----------------------|
| | | | | ๒๕๖๖ (บาท) | ๒๕๖๗ (บาท) | ๒๕๖๘ (บาท) | ๒๕๖๙ (บาท) | ๒๕๗๐ (บาท) | | | |
| ๑๒ | โครงการปรับปรุงถนนสายใต้ อ่างเก็บน้ำลำเชียงไกรตอนล่าง หมู่ที่ ๔ บ้านกุดเวียน | เพื่อให้ประชาชน ได้รับความสะดวก | ลงลูกรัง ขนาดกว้าง ๔ เมตร หนาเฉลี่ย ๐.๑๐ ความยาว ๓๕๕ เมตร | ๑๑๓,๐๐๐ | - | - | - | - | ขนาดของ ถนน | ประชาชน ได้รับความ สะดวก | กองช่าง |
| ๑๓ | โครงการปรับปรุงถนนซอยบ้าน นายสมาน หมู่ที่ ๖ บ้าน กระดาน | เพื่อให้ประชาชน ได้รับความสะดวก | ลงหินคลุก ขนาดกว้าง ๔ เมตร หนาเฉลี่ย ๐.๑๐ ความยาว ๓๕๐ เมตร | ๑๖๓,๐๐๐ | - | - | - | - | ขนาดของ ถนน | ประชาชน ได้รับความ สะดวก | กองช่าง |
| ๑๔ | โครงการก่อสร้างถนนคอนกรีต เสริมเหล็กขอยนางเหว หมู่ที่ ๑๕ บ้านสระตะเฒ่าหิน | เพื่อให้ประชาชน ได้รับความสะดวก | คสล. ขนาดกว้าง ๓.๕๐ เมตร หนา ๐.๑๕ ความยาว ๖๔ เมตร | ๑๕๒,๐๐๐ | - | - | - | - | ขนาดของ ถนน | ประชาชน ได้รับความ สะดวก | กองช่าง |
| ๑๕ | โครงการก่อสร้างถนนคอนกรีต เสริมเหล็กจากสระ SML-คลอง ส่งน้ำ หมู่ที่ ๑ | เพื่อให้ประชาชน ได้รับความสะดวก | ก่อสร้างถนนคอนกรีตเสริมเหล็ก จากสระ SML-คลองส่งน้ำ | - | ๙๐๐,๐๐๐ | - | - | - | ขนาดของ ถนน | ประชาชน ได้รับความ สะดวก | กองช่าง |
| ๑๖ | โครงการก่อสร้างถนนดินจากนา นายหวิณ- ไร่ นายพยุง หมู่ที่ ๑ | เพื่อให้ประชาชน ได้รับความสะดวก | ก่อสร้างถนนดินจากนายนายหวิณ- ไร่ นายพยุง | - | ๑๐๐,๐๐๐ | - | - | - | ขนาดของ ถนน | ประชาชน ได้รับความ สะดวก | กองช่าง |
| ๑๗ | โครงการก่อสร้างรางระบายน้ำ คอนกรีตเสริมเหล็ก บ้านโนน เจดีย์ จากบ้านนางกัญญา – สี แยกบ้านนายยัน หมู่ที่ ๑ | เพื่อป้องกันและแก้ไข ปัญหาน้ำเอ่อท่วมขัง ในฤดูฝน | ก่อสร้างรางระบายน้ำคอนกรีต เสริมเหล็กบ้านโนนเจดีย์ จาก บ้านนางกัญญา – สีแยกบ้านนาย ยัน | - | ๒๐๐,๐๐๐ | - | - | - | จำนวน ๑ จุด | ลดปัญหา ความ เดือดร้อนของ ประชาชน | กองช่าง |
| ๑๘ | โครงการปรับปรุงถนนลงลูกรัง สายรอบบึง (ทางทิศเหนือ) หมู่ที่ ๑ | เพื่อให้ประชาชน ได้รับความสะดวก | ปรับปรุงถนนลงลูกรังสายรอบบึง (ทางทิศเหนือ) บ้านโนนเจดีย์ | - | ๒๐๐,๐๐๐ | - | - | - | ขนาดของ ถนน | ประชาชน ได้รับความ สะดวก | กองช่าง |

| ที่ | โครงการ | วัตถุประสงค์ | เป้าหมาย (ผลผลิตของโครงการ) | งบประมาณ | | | | | ตัวชี้วัด (KPI) | ผลที่คาดว่าจะ ได้รับ | หน่วยงาน รับผิดชอบ |
|-----|--|--------------------------------|--|---------------|---------------|---------------|---------------|---------------|--------------------|-------------------------|-----------------------|
| | | | | ๒๕๖๖ (บาท) | ๒๕๖๗ (บาท) | ๒๕๖๘ (บาท) | ๒๕๖๙ (บาท) | ๒๕๗๐ (บาท) | | | |
| ๑๙ | โครงการปรับปรุงถนนสายวัดโนนเจดีย์ – บ้านกระดาน หมู่ที่ ๑ | เพื่อให้ประชาชนได้รับความสะดวก | เสริมคันดิน กว้าง ๗ เมตร ยาว ๒๓๐ เมตร พร้อมวางท่อ | - | ๑๕๕,๐๐๐ | - | - | - | ขนาดของถนน | ประชาชนได้รับความสะดวก | กองช่าง |
| ๒๐ | โครงการปรับปรุงถนนลงลูกรังสายหนองขาว – นานายสุวรรณ หมู่ที่ ๑ | เพื่อให้ประชาชนได้รับความสะดวก | ปรับปรุงถนนลงลูกรัง สายหนองขาว – นานายสุวรรณ | - | - | ๑๕๐,๐๐๐ | - | - | ขนาดของถนน | ประชาชนได้รับความสะดวก | กองช่าง |
| ๒๑ | โครงการก่อสร้างถนนดิน พร้อมลูกรัง จากถนน คสล. ถึงป้อม SML (บ้านนายชุม) หมู่ที่ ๑ | เพื่อให้ประชาชนได้รับความสะดวก | ก่อสร้างถนนดินพร้อมลูกรัง จากถนน คสล. ถึงป้อม SML (บ้านนายชุม) | - | - | ๑๐๐,๐๐๐ | - | - | ขนาดของถนน | ประชาชนได้รับความสะดวก | กองช่าง |
| ๒๒ | โครงการก่อสร้างถนนดิน จากแยกถนนชลประทานไปทางนานายเสนอบอกสันเทียะ หมู่ที่ ๒ | เพื่อให้ประชาชนได้รับความสะดวก | ก่อสร้างถนนดินจากแยกถนนชลประทานไปทาง นานายเสนอบอกสันเทียะ | - | ๕๐,๐๐๐ | - | - | - | ขนาดของถนน | ประชาชนได้รับความสะดวก | กองช่าง |
| ๒๓ | โครงการปรับปรุงถนนลูกรัง จากนานายวิโรจน์ – นานางนี แสงธิ หมู่ที่ ๓ | เพื่อให้ประชาชนได้รับความสะดวก | ปรับปรุงถนนลูกรังจากนานายวิโรจน์ – นานางนี แสงธิ | ๑๐๐,๐๐๐ | - | - | - | - | ขนาดของถนน | ประชาชนได้รับความสะดวก | กองช่าง |
| ๒๔ | โครงการก่อสร้างถนนลูกรัง เริ่มต้นจากศาลาประชาคม-นานายธรรม หมู่ที่ ๓ | เพื่อให้ประชาชนได้รับความสะดวก | ก่อสร้างถนนลูกรังเริ่มต้นจากศาลาประชาคม-นานายธรรม หมู่ที่ ๓ | - | ๑๐๐,๐๐๐ | - | - | - | ขนาดของถนน | ประชาชนได้รับความสะดวก | กองช่าง |
| ๒๕ | โครงการปรับปรุงถนนลูกรัง จากฟาร์มนายประยูร-ฟาร์ม นางบ้าย หมู่ที่ ๓ | เพื่อให้ประชาชนได้รับความสะดวก | ปรับปรุงถนนลงลูกรังจากฟาร์ม นายประยูร – ฟาร์มนางบ้าย | - | - | ๑๐๐,๐๐๐ | - | - | ขนาดของถนน | ประชาชนได้รับความสะดวก | กองช่าง |
| ๒๖ | โครงการปรับปรุงถนนลูกรัง จากนานายแผน-คลองส่งน้ำ-บ้านนายเพชร หมู่ที่ ๓ | เพื่อให้ประชาชนได้รับความสะดวก | ปรับปรุงถนนลงลูกรังจากนานายแผน – คลองส่งน้ำ-บ้านนายเพชร | - | - | - | ๑๐๐,๐๐๐ | - | ขนาดของถนน | ประชาชนได้รับความสะดวก | กองช่าง |

| ที่ | โครงการ | วัตถุประสงค์ | เป้าหมาย (ผลผลิตของโครงการ) | งบประมาณ | | | | | ตัวชี้วัด (KPI) | ผลที่คาดว่าจะ ได้รับ | หน่วยงาน รับผิดชอบ |
|-----|---|-----------------------------------|---|---------------|---------------|---------------|---------------|---------------|--------------------|-------------------------|-----------------------|
| | | | | ๒๕๖๖ (บาท) | ๒๕๖๗ (บาท) | ๒๕๖๘ (บาท) | ๒๕๖๙ (บาท) | ๒๕๗๐ (บาท) | | | |
| ๒๗ | โครงการก่อสร้างกำแพงคันดิน ได้สะพานหน้า รพ.สต.คูเมือง หมู่ที่ ๓ | เพื่อให้น้ำไม่เอ่อท่วมข้างในฤดูฝน | ก่อสร้างกำแพงคันดินได้สะพานหน้า รพ.สต.คูเมือง | - | - | - | - | ๒๐๐,๐๐๐ | ขนาดของถนน | ประชาชนได้รับความสะดวก | กองช่าง |
| ๒๘ | โครงการปรับปรุงถนนลงลูกรังจากป่าช้า-ดอนจั่ว หมู่ที่ ๓ | เพื่อให้ประชาชนได้รับความสะดวก | ปรับปรุงถนนลงลูกรังจากป่าช้า-ดอนจั่ว | - | - | - | - | ๑๐๐,๐๐๐ | ขนาดของถนน | ประชาชนได้รับความสะดวก | กองช่าง |
| ๒๙ | โครงการก่อสร้างถนนดินพร้อมลงลูกรังจากนางนงพะเยาว์-หนองหัวหมู หมู่ที่ ๓ | เพื่อให้ประชาชนได้รับความสะดวก | ก่อสร้างถนนดินพร้อมลงลูกรังจากนางนงพะเยาว์-หนองหัวหมู | - | - | - | - | ๑๐๐,๐๐๐ | ขนาดของถนน | ประชาชนได้รับความสะดวก | กองช่าง |
| ๓๐ | โครงการก่อสร้างถนนดิน จากนาผู้ใหญ่ณรงค์ – เล้าหมูบ้านนางพวง หมู่ที่ ๓ | เพื่อให้ประชาชนได้รับความสะดวก | ก่อสร้างถนนดิน จากนาผู้ใหญ่ณรงค์ – เล้าหมูบ้านนางพวง | - | - | - | - | ๑๐๐,๐๐๐ | ขนาดของถนน | ประชาชนได้รับความสะดวก | กองช่าง |
| ๓๑ | โครงการก่อสร้างถนนลูกรัง จากนางนงแหวน-นางนงสมศรี หมู่ที่ ๓ | เพื่อให้ประชาชนได้รับความสะดวก | ก่อสร้างถนนลูกรังจากนางนงแหวน –นางนงสมศรี | - | - | - | - | ๑๐๐,๐๐๐ | ขนาดของถนน | ประชาชนได้รับความสะดวก | กองช่าง |
| ๓๒ | โครงการปรับปรุงถนนลงลูกรังจากนายม้วน-นางนงอุไรรัตน์ หมู่ที่ ๔ | เพื่อให้ประชาชนได้รับความสะดวก | ปรับปรุงถนนลงลูกรังจากนายม้วน – นางนงอุไรรัตน์ | ๑๐๐,๐๐๐ | - | - | - | - | ขนาดของถนน | ประชาชนได้รับความสะดวก | กองช่าง |
| ๓๓ | โครงการก่อสร้างถนนดินพร้อมลงลูกรัง จากไร่ นางรุจี-ไร่ นางสมควร หมู่ที่ ๔ | เพื่อให้ประชาชนได้รับความสะดวก | ก่อสร้างถนนดินพร้อมลงลูกรังจากไร่ นางรุจี – ไร่ นางสมควร | ๑๐๐,๐๐๐ | - | - | - | - | ขนาดของถนน | ประชาชนได้รับความสะดวก | กองช่าง |
| ๓๔ | โครงการก่อสร้างถนนดินพร้อมลงลูกรัง จากไร่ นายพรม – ไร่ นางบัญญัติ หมู่ที่ ๔ | เพื่อให้ประชาชนได้รับความสะดวก | ก่อสร้างถนนดินพร้อมลงลูกรังจากไร่ นายพรม – ไร่ นางบัญญัติ | - | ๑๐๐,๐๐๐ | - | - | - | ขนาดของถนน | ประชาชนได้รับความสะดวก | กองช่าง |

| ที่ | โครงการ | วัตถุประสงค์ | เป้าหมาย (ผลผลิตของโครงการ) | งบประมาณ | | | | | ตัวชี้วัด (KPI) | ผลที่คาดว่าจะ ได้รับ | หน่วยงาน รับผิดชอบ |
|-----|---|--------------------------------|--|---------------|---------------|---------------|---------------|---------------|--------------------|-------------------------|-----------------------|
| | | | | ๒๕๖๖ (บาท) | ๒๕๖๗ (บาท) | ๒๕๖๘ (บาท) | ๒๕๖๙ (บาท) | ๒๕๗๐ (บาท) | | | |
| ๓๕ | โครงการก่อสร้างถนนคอนกรีตเสริมเหล็ก ขยายภายในหมู่บ้าน หมู่ที่ ๕ | เพื่อให้ประชาชนได้รับความสะดวก | ก่อสร้างถนนคอนกรีตเสริมเหล็ก ขยายภายในหมู่บ้าน | ๕๐๐,๐๐๐ | - | - | - | - | ๗ ซอย | ประชาชนได้รับความสะดวก | กองช่าง |
| ๓๖ | โครงการปรับปรุงถนนลงลูกรัง รอบคลองกุดปืด หมู่ที่ ๕ | เพื่อให้ประชาชนได้รับความสะดวก | ปรับปรุงถนนลงลูกรัง รอบคลองกุดปืด | - | ๒๕๐,๐๐๐ | - | - | - | ขนาดของถนน | ประชาชนได้รับความสะดวก | กองช่าง |
| ๓๗ | โครงการก่อสร้างถนนดิน พร้อมลงลูกรัง (ขยายไหล่ทาง) จากหนองกกถึงหัวสะพาน หมู่ที่ ๕ | เพื่อให้ประชาชนได้รับความสะดวก | ก่อสร้างถนนดินพร้อมลงลูกรัง (ขยายไหล่ทาง) จากหนองกกถึงหัวสะพาน | - | - | ๑๐๐,๐๐๐ | - | - | ขนาดของถนน | ประชาชนได้รับความสะดวก | กองช่าง |
| ๓๘ | โครงการก่อสร้างถนนดินพร้อมลงลูกรัง สายป่าสาธารณะ – ทุ่งพันดี หมู่ที่ ๖ | เพื่อให้ประชาชนได้รับความสะดวก | ก่อสร้างถนนดินพร้อมลงลูกรัง สายป่าสาธารณะ – ทุ่งพันดี | ๑๐๐,๐๐๐ | - | - | - | - | ขนาดของถนน | ประชาชนได้รับความสะดวก | กองช่าง |
| ๓๙ | โครงการขยายถนนคอนกรีตจากสามแยกทางสายหลัก- หน้าวัดบ้านกระดาน หมู่ที่ ๖ | เพื่อให้ประชาชนได้รับความสะดวก | ขยายถนนคอนกรีต จากสามแยกทางสายหลัก – หน้าวัดบ้านกระดาน | - | ๒๕๐,๐๐๐ | - | - | - | ขนาดของถนน | ประชาชนได้รับความสะดวก | กองช่าง |
| ๔๐ | โครงการปรับปรุงถนนลงหินคลุก สายหนองสะเดา- โนนทองพัฒนา หมู่ที่ ๖ | เพื่อให้ประชาชนได้รับความสะดวก | ปรับปรุงถนนลงหินคลุก สายหนองสะเดา- โนนทอง | - | - | ๒๐๐,๐๐๐ | - | - | ขนาดของถนน | ประชาชนได้รับความสะดวก | กองช่าง |
| ๔๑ | โครงการปรับปรุงถนนลงลูกรังพร้อมซ่อมแซมท่อระบายน้ำหลังโรงเรียนบ้านกระดาน – โนนเจดีย์ หมู่ที่ ๖ | เพื่อให้ประชาชนได้รับความสะดวก | ปรับปรุงถนนลงลูกรัง พร้อมซ่อมแซมท่อระบายน้ำ หลังโรงเรียนบ้านกระดาน – โนนเจดีย์ | - | - | - | ๑๕๐,๐๐๐ | - | ขนาดของถนน | ประชาชนได้รับความสะดวก | กองช่าง |
| ๔๒ | โครงการก่อสร้างถนนคอนกรีตเสริมเหล็กสายกลางบ้านดอนยาว หมู่ที่ ๗ | เพื่อให้ประชาชนได้รับความสะดวก | ก่อสร้างถนนคอนกรีตเสริมเหล็กสายกลางบ้านดอนยาว (บ้านนายหนูกัน -นายสมบุญ) | ๔๕๐,๐๐๐ | - | - | - | - | ขนาดของถนน | ประชาชนได้รับความสะดวก | กองช่าง |

| ที่ | โครงการ | วัตถุประสงค์ | เป้าหมาย (ผลผลิตของโครงการ) | งบประมาณ | | | | | ตัวชี้วัด (KPI) | ผลที่คาดว่าจะ ได้รับ | หน่วยงาน รับผิดชอบ |
|-----|--|-------------------------------------|--|---------------|---------------|---------------|---------------|---------------|--------------------|-------------------------|-----------------------|
| | | | | ๒๕๖๖ (บาท) | ๒๕๖๗ (บาท) | ๒๕๖๘ (บาท) | ๒๕๖๙ (บาท) | ๒๕๗๐ (บาท) | | | |
| ๔๓ | โครงการปรับปรุงถนนลงหินคลุกจากบ้านนายไว – บ้านนางสำรวย หมู่ที่ ๗ | เพื่อให้ประชาชนได้รับความสะดวก | ปรับปรุงถนนลงหินคลุกจากบ้านนายไว – บ้านนางสำรวย | - | ๑๐๐,๐๐๐ | - | - | - | ขนาดของถนน | ประชาชนได้รับความสะดวก | กองช่าง |
| ๔๔ | โครงการปรับปรุงถนนลงลูกรังจากบ้านนายสุเทพ ไปทางแยกโนนสูง หมู่ที่ ๗ | เพื่อให้ประชาชนได้รับความสะดวก | ปรับปรุงถนนลงลูกรังจากบ้านนายสุเทพ ไปทางแยกโนนสูง | - | - | ๑๐๐,๐๐๐ | - | - | ขนาดของถนน | ประชาชนได้รับความสะดวก | กองช่าง |
| ๔๕ | โครงการปรับปรุงถนนลงลูกรังจากบ้านนางนิภาสิริ – คลองส่งน้ำ (ป่าช้าบั้งลิ่งก์) หมู่ที่ ๗ | เพื่อให้ประชาชนได้รับความสะดวก | ปรับปรุงถนนลงลูกรังจากบ้านนางนิภาสิริ-คลองส่งน้ำ (ป่าช้าบั้งลิ่งก์) | - | - | - | ๑๐๐,๐๐๐ | - | ขนาดของถนน | ประชาชนได้รับความสะดวก | กองช่าง |
| ๔๖ | โครงการวางท่อน้ำปาลอดคลองส่งน้ำฝั่งซ้ายหมู่ที่ ๗ | เพื่อป้องกันน้ำเอ่อท่วมในฤดูน้ำหลาก | วางท่อน้ำปาลอดคลองส่งน้ำฝั่งซ้าย | ๘๐,๐๐๐ | - | - | - | - | ขนาดของถนน | ประชาชนได้รับความสะดวก | กองช่าง |
| ๔๗ | โครงการปรับปรุงถนนลงลูกรังจากบ้านนางณัด – สวนนางสมมาตร หมู่ที่ ๘ | เพื่อให้ประชาชนได้รับความสะดวก | ปรับปรุงถนนลงลูกรัง จากบ้านนางณัด – สวนนางสมมาตร | ๑๐๐,๐๐๐ | - | - | - | - | ขนาดของถนน | ประชาชนได้รับความสะดวก | กองช่าง |
| ๔๘ | โครงการก่อสร้างถนนคอนกรีตเสริมขอยบ้านนายแตว หมู่ที่ ๘ | เพื่อให้ประชาชนได้รับความสะดวก | ก่อสร้างถนนคอนกรีตเสริมเหล็กขอนบ้านนายแตว | - | ๔๕๐,๐๐๐ | - | - | - | ขนาดของถนน | ประชาชนได้รับความสะดวก | กองช่าง |
| ๔๙ | โครงการก่อสร้างถนนคอนกรีตเสริมเหล็ก สายตะวันออกหมู่บ้าน – โรงเรียนสระตะเฒ่า หมู่ที่ ๘ | เพื่อให้ประชาชนได้รับความสะดวก | ก่อสร้างถนนคอนกรีตเสริมเหล็กสายตะวันออกหมู่บ้าน – โรงเรียนสระตะเฒ่า | - | - | ๓๐๐,๐๐๐ | - | - | ขนาดของถนน | ประชาชนได้รับความสะดวก | กองช่าง |
| ๕๐ | โครงการปรับปรุงถนนลูกรังเสริมคันดิน (ต่อจากของเดิม) เริ่มต้นจากนานางมาลัย – นานางสาวจดี เชื่อมคลองชลประทาน – บ้านนายจ้านงค์หมู่ที่ ๙ | เพื่อให้ประชาชนได้รับความสะดวก | ปรับปรุงถนนลูกรังเสริมคันดิน (ต่อจากของเดิม) เริ่มต้นจากนานางมาลัย – นานางสาวจดี เชื่อมคลองชลประทาน – บ้านนายจ้านงค์ | ๒๐๐,๐๐๐ | - | - | - | - | ขนาดของถนน | ประชาชนได้รับความสะดวก | กองช่าง |

| ที่ | โครงการ | วัตถุประสงค์ | เป้าหมาย (ผลผลิตของโครงการ) | งบประมาณ | | | | | ตัวชี้วัด (KPI) | ผลที่คาดว่าจะ ได้รับ | หน่วยงาน รับผิดชอบ |
|-----|--|--------------------------------|---|---------------|---------------|---------------|---------------|---------------|--------------------|-------------------------|-----------------------|
| | | | | ๒๕๖๖ (บาท) | ๒๕๖๗ (บาท) | ๒๕๖๘ (บาท) | ๒๕๖๙ (บาท) | ๒๕๗๐ (บาท) | | | |
| ๕๑ | โครงการก่อสร้างถนนคอนกรีตเสริมเหล็ก สายหนองแจง – ดอนยาว (ต่อจากของเดิม) หมู่ที่ ๙ | เพื่อให้ประชาชนได้รับความสะดวก | ก่อสร้างถนนคอนกรีตเสริมเหล็ก สายหนองแจง – ดอนยาว (ต่อจากของเดิม) | - | ๖๐๐,๐๐๐ | - | - | - | ขนาดของถนน | ประชาชนได้รับความสะดวก | กองช่าง |
| ๕๒ | โครงการปรับปรุงถนนลงหินคลุกสายหนองแจง – ดอนยาว เริ่มจากนางางบุญกิ่ง – ดอนยาว หมู่ที่ ๙ | เพื่อให้ประชาชนได้รับความสะดวก | ปรับปรุงถนนลงหินคลุกสายหนองแจง – ดอนยาว เริ่มจากนางางบุญกิ่ง – ดอนยาว | - | - | ๓๐๐,๐๐๐ | - | - | ขนาดของถนน | ประชาชนได้รับความสะดวก | กองช่าง |
| ๕๓ | โครงการปรับปรุงถนนลงลูกรังสายหนองแจง – หนองเขวา (ต่อจากเดิม)หมู่ที่ ๙ | เพื่อให้ประชาชนได้รับความสะดวก | ปรับปรุงถนนลงลูกรัง สายหนองแจง – หนองเขวา (ต่อจากเดิม) | - | - | - | ๑๐๐,๐๐๐ | - | ขนาดของถนน | ประชาชนได้รับความสะดวก | กองช่าง |
| ๕๔ | โครงการก่อสร้างถนนดินพร้อมลูกรัง สายแยกสระตะเฒ่า-หนองโสน หมู่ที่ ๙ | เพื่อให้ประชาชนได้รับความสะดวก | ก่อสร้างถนนดินพร้อมลูกรัง สายแยกสระตะเฒ่า-หนองโสน | - | - | - | - | ๑๐๐,๐๐๐ | ขนาดของถนน | ประชาชนได้รับความสะดวก | กองช่าง |
| ๕๕ | โครงการก่อสร้างถนนคอนกรีตเสริมเหล็ก ซอยบ้านนายประกอบ หมู่ที่ ๙ | เพื่อให้ประชาชนได้รับความสะดวก | ก่อสร้างถนนคอนกรีตเสริมเหล็ก ซอยบ้านนายประกอบ | - | - | - | - | ๑๐๐,๐๐๐ | ขนาดของถนน | ประชาชนได้รับความสะดวก | กองช่าง |
| ๕๖ | โครงการปรับปรุงถนนสายบ้านหนองแจง – หนองโสน หมู่ที่ ๙ | เพื่อให้ประชาชนได้รับความสะดวก | ลงลูกรัง ขนาดกว้าง ๔ เมตร หนาเฉลี่ย ๐.๑๐ เมตร (แน่น) ยาว ๖๐๐ เมตร | ๑๕๓,๐๐๐ | - | - | - | - | ขนาดของถนน | ประชาชนได้รับความสะดวก | กองช่าง |
| ๕๗ | โครงการปรับปรุงถนนลงลูกรัง จากไร่นางดำ-ไร่นางบุญ หมู่ที่ ๑๐ | เพื่อให้ประชาชนได้รับความสะดวก | ปรับปรุงถนนลงลูกรัง จากไร่นางดำ-ไร่นางบุญ | ๓๐๐,๐๐๐ | - | - | - | - | ขนาดของถนน | ประชาชนได้รับความสะดวก | กองช่าง |
| ๕๘ | โครงการปรับปรุงถนนลงลูกรังสายไร่นายหล่อไปทางไร่นายฉลอม หมู่ที่ ๑๐ | เพื่อให้ประชาชนได้รับความสะดวก | ปรับปรุงถนนลงลูกรัง สายไร่นายหล่อไปทางไร่นายฉลอม | - | ๑๐๐,๐๐๐ | - | - | - | ขนาดของถนน | ประชาชนได้รับความสะดวก | กองช่าง |

| ที่ | โครงการ | วัตถุประสงค์ | เป้าหมาย (ผลผลิตของโครงการ) | งบประมาณ | | | | | ตัวชี้วัด (KPI) | ผลที่คาดว่าจะ ได้รับ | หน่วยงาน รับผิดชอบ |
|-----|--|--|---|---------------|---------------|---------------|---------------|---------------|--------------------|-------------------------|-----------------------|
| | | | | ๒๕๖๖ (บาท) | ๒๕๖๗ (บาท) | ๒๕๖๘ (บาท) | ๒๕๖๙ (บาท) | ๒๕๗๐ (บาท) | | | |
| ๕๙ | โครงการก่อสร้างถนนดินพร้อมลูกรัง ลูกรังสายตะวันออก หมู่บ้าน พร้อมวางท่อระบายน้ำ หมู่ที่ ๑๐ | เพื่อให้ประชาชนได้รับความสะดวก | ก่อสร้างถนนดินพร้อมลูกรังสายตะวันออกหมู่บ้าน พร้อมวางท่อระบายน้ำ | - | - | ๒๕๐,๐๐๐ | - | - | ขนาดของถนน | ประชาชนได้รับความสะดวก | กองช่าง |
| ๖๐ | โครงการก่อสร้างถนนคอนกรีตเสริมเหล็ก จากบ้านนางสุวรรณ-บ้านนายเบ็ล (โปแดง)หมู่ที่ ๑๐ | เพื่อให้ประชาชนได้รับความสะดวก | ก่อสร้างถนนคอนกรีตเสริมเหล็ก จากบ้านนางสุวรรณ-บ้านนายเบ็ล (โปแดง) | - | - | - | ๔๐๐,๐๐๐ | - | ขนาดของถนน | ประชาชนได้รับความสะดวก | กองช่าง |
| ๖๑ | โครงการซ่อมแซมท่อระบายน้ำคลองชลประทาน หมู่ที่ ๑๑ | เพื่อป้องกันและแก้ไขปัญหาน้ำเอ่อท่วมซึ่ง | ซ่อมแซมท่อระบายน้ำคลองชลประทาน | ๖๐,๐๐๐ | - | - | - | - | ขนาดของถนน | ประชาชนได้รับความสะดวก | กองช่าง |
| ๖๒ | โครงการปรับปรุงถนนลูกรังสายป่าเจียบ-ทุ่งไซโย หมู่ที่ ๑๑ | เพื่อให้ประชาชนได้รับความสะดวก | ปรับปรุงถนนลูกรัง สายป่าเจียบ-ทุ่งไซโย | ๑๕๐,๐๐๐ | - | - | - | - | ขนาดของถนน | ประชาชนได้รับความสะดวก | กองช่าง |
| ๖๓ | โครงการปรับปรุงถนนลงลูกรังสายนาตาลา หมู่ที่ ๑๑ | เพื่อให้ประชาชนได้รับความสะดวก | ปรับปรุงถนนลงลูกรัง สายนาตาลา | - | ๑๐๐,๐๐๐ | - | - | - | ขนาดของถนน | ประชาชนได้รับความสะดวก | กองช่าง |
| ๖๔ | โครงการก่อสร้างถนนคอนกรีตเสริมเหล็ก ซอยคำอนุสรณ์ หมู่ที่ ๑๒ บ้านเมืองเก่า | เพื่อให้ประชาชนได้รับความสะดวก | ก่อสร้างถนนคอนกรีตเสริมเหล็ก ซอยคำอนุสรณ์ | ๕๐๐,๐๐๐ | ๕๐๐,๐๐๐ | - | - | - | ขนาดของถนน | ประชาชนได้รับความสะดวก | กองช่าง |
| ๖๕ | โครงการปรับปรุงถนนลงหินคลุกแยกโคกริ้วไปถนนสายประจำ-ด่านขุนทด หมู่ที่ ๑๒ | เพื่อให้ประชาชนได้รับความสะดวก | ปรับปรุงถนนลงลูกรังแยกโคกริ้วไปถนนสายประจำ-ด่านขุนทด | - | - | ๑๐๐,๐๐๐ | - | - | ขนาดของถนน | ประชาชนได้รับความสะดวก | กองช่าง |
| ๖๖ | โครงการก่อสร้างถนนคอนกรีตเสริมเหล็ก ซอยโคกริ้วชาย หมู่ที่ ๑๒ | เพื่อให้ประชาชนได้รับความสะดวก | ก่อสร้างถนนคอนกรีตเสริมเหล็ก ซอยโคกริ้วชาย | - | - | - | ๖๐๐,๐๐๐ | - | ขนาดของถนน | ประชาชนได้รับความสะดวก | กองช่าง |

| ที่ | โครงการ | วัตถุประสงค์ | เป้าหมาย (ผลผลิตของโครงการ) | งบประมาณ | | | | | ตัวชี้วัด (KPI) | ผลที่คาดว่าจะ ได้รับ | หน่วยงาน รับผิดชอบ |
|-----|---|--------------------------------|--|---------------|---------------|---------------|---------------|---------------|--------------------|-------------------------|-----------------------|
| | | | | ๒๕๖๖ (บาท) | ๒๕๖๗ (บาท) | ๒๕๖๘ (บาท) | ๒๕๖๙ (บาท) | ๒๕๗๐ (บาท) | | | |
| ๖๖ | โครงการก่อสร้างถนนคอนกรีตเสริมเหล็ก ขอบบ้านนางสายม่าน หมู่ที่ ๑๒ | เพื่อให้ประชาชนได้รับความสะดวก | ก่อสร้างถนนคอนกรีตเสริมเหล็ก ขอบบ้านนางสายม่าน | - | - | - | - | ๖๐๐,๐๐๐ | ขนาดของถนน | ประชาชนได้รับความสะดวก | กองช่าง |
| ๖๗ | โครงการก่อสร้างถนนคอนกรีตเสริมเหล็ก บ้านนายแฉ่ม-บ้านนายสุพิน หมู่ที่๑๒ | เพื่อให้ประชาชนได้รับความสะดวก | ก่อสร้างถนนคอนกรีตเสริมเหล็ก บ้านนายแฉ่ม - บ้านนายสุพิน | - | - | - | - | ๑๐๐,๐๐๐ | ขนาดของถนน | ประชาชนได้รับความสะดวก | กองช่าง |
| ๖๘ | โครงการปรับปรุงถนนลงลูกรังสายไร่นางบาย - สุดเขตทาง หมู่ที่ ๑๓ | เพื่อให้ประชาชนได้รับความสะดวก | ปรับปรุงถนนลงลูกรัง สายไร่นางบาย - สุดเขตทาง | ๓๐๐,๐๐๐ | - | - | - | - | ขนาดของถนน | ประชาชนได้รับความสะดวก | กองช่าง |
| ๖๙ | โครงการปรับปรุงถนนสายบ้านโนนเจดีย์พัฒนา-ทุ่งพันดี หมู่ที่ ๑๙ บ้านโนนเจดีย์พัฒนา | เพื่อให้ประชาชนได้รับความสะดวก | ลงหินคลุกขนาดกว้าง ๕ เมตร หนาเฉลี่ย ๐.๑๐ เมตร ความยาว ๑,๐๕๐ เมตร | ๔๙๑,๐๐๐ | - | - | - | - | ขนาดของถนน | ประชาชนได้รับความสะดวก | กองช่าง |
| ๗๐ | โครงการปรับปรุงถนนขอยคำอนุสรณ์ หมู่ที่ ๑๒ บ้านเมืองเก่า | เพื่อให้ประชาชนได้รับความสะดวก | ลงหินคลุกขนาดกว้าง ๔ เมตร หนาเฉลี่ย ๐.๑๐ เมตร ความยาว ๔๓๐ เมตร | ๒๐๑,๐๐๐ | - | - | - | - | ขนาดของถนน | ประชาชนได้รับความสะดวก | กองช่าง |

รายละเอียดโครงการพัฒนา
แผนพัฒนาท้องถิ่น (พ.ศ. ๒๕๖๖ – ๒๕๗๐)
สำหรับโครงการที่เกินศักยภาพขององค์กรปกครองส่วนท้องถิ่น
เทศบาลตำบลปลั่ง อำเภอนोनไทย จังหวัดนครราชสีมา

- ก. ยุทธศาสตร์จังหวัดที่ ๔ เสริมสร้างความมั่นคงในการพัฒนาคนและชุมชนอย่างมีคุณภาพตามหลักปรัชญาเศรษฐกิจพอเพียง
- ข. ยุทธศาสตร์การพัฒนาขององค์กรปกครองส่วนท้องถิ่นในเขตจังหวัดที่ ๒ ด้านการพัฒนาคุณภาพชีวิต

๑.ยุทธศาสตร์ด้านการพัฒนาคุณภาพชีวิต

๑.๑ แผนงานการศึกษา

| ที่ | โครงการ | วัตถุประสงค์ | เป้าหมาย (ผลผลิตของโครงการ) | งบประมาณ | | | | | ตัวชี้วัด (KPI) | ผลที่คาดว่าจะ ได้รับ | หน่วยงานที่ จะขอ ประสาน |
|-----|--|--|---|---------------|---------------|---------------|---------------|---------------|-------------------------|--|--------------------------------------|
| | | | | ๒๕๖๖ (บาท) | ๒๕๖๗ (บาท) | ๒๕๖๘ (บาท) | ๒๕๖๙ (บาท) | ๒๕๗๐ (บาท) | | | |
| ๑ | โครงการก่อสร้างศูนย์พัฒนาเด็กเล็ก ขนาดไม่เกิน ๕๐ คน (ตอกเสาเข็ม) ศูนย์พัฒนาเด็กเล็ก ร.ร. บ้านปลั่ง สะอาด เทศบาลตำบลปลั่ง อำเภอนोनไทย จังหวัดนครราชสีมา | เพื่อให้มีสถานที่ที่ เหมาะสมสำหรับ จัดการเรียนการ สอน | ก่อสร้างศูนย์พัฒนาเด็ก เล็ก ขนาดไม่เกิน ๒๐ คน (ตอกเสาเข็ม) ศูนย์พัฒนา เด็กเล็ก ร.ร. บ้านปลั่ง สะอาด | ๒,๐๗๔,๐๐๐ | - | - | - | - | อาคาร ศพด. ๑ แห่ง | มีสถานที่ที่ เหมาะสม สำหรับจัดการ เรียนการสอน | กรมส่งเสริม การปกครอง ท้องถิ่น |
| ๒ | โครงการก่อสร้างศูนย์พัฒนาเด็กเล็ก ขนาดไม่เกิน ๕๐ คน (ตอกเสาเข็ม) ศูนย์พัฒนาเด็กเล็ก ร.ร. บ้านเมืองเก่า เทศบาลตำบลปลั่ง อำเภอนोनไทย จังหวัดนครราชสีมา | เพื่อให้มีสถานที่ที่ เหมาะสมสำหรับ จัดการเรียนการ สอน | ก่อสร้างศูนย์พัฒนาเด็ก เล็ก ขนาดไม่เกิน ๒๐ คน (ตอกเสาเข็ม) ศูนย์พัฒนา เด็กเล็ก ร.ร. บ้านปลั่ง สะอาด | ๒,๐๗๔,๐๐๐ | - | - | - | - | อาคาร ศพด. ๑ แห่ง | มีสถานที่ที่ เหมาะสม สำหรับจัดการ เรียนการสอน | กรมส่งเสริม การปกครอง ท้องถิ่น |

| ที่ | โครงการ | วัตถุประสงค์ | เป้าหมาย (ผลผลิตของโครงการ) | งบประมาณ | | | | | ตัวชี้วัด (KPI) | ผลที่คาดว่าจะ ได้รับ | หน่วยงาน รับผิดชอบ |
|-----|--|--|--|---------------|---------------|---------------|---------------|---------------|-------------------------|--|--------------------------------------|
| | | | | ๒๕๖๖ (บาท) | ๒๕๖๗ (บาท) | ๒๕๖๘ (บาท) | ๒๕๖๙ (บาท) | ๒๕๗๐ (บาท) | | | |
| ๓ | โครงการก่อสร้างศูนย์พัฒนาเด็กเล็ก ขนาดไม่เกิน ๕๐ คน (ตอกเสาเข็ม) ศูนย์พัฒนาเด็กเล็กตำบลบัลลังก์ เทศบาลตำบลบัลลังก์ อำเภอนนไทย จังหวัดนครราชสีมา | เพื่อให้มีสถานที่ที่ เหมาะสมสำหรับ จัดการเรียนการ สอน | ก่อสร้างศูนย์พัฒนาเด็ก เล็ก ขนาดไม่เกิน ๕๐ คน (ตอกเสาเข็ม) ศูนย์ พัฒนาเด็กเล็กตำบล บัลลังก์ | ๒,๐๗๔,๐๐๐ | - | - | - | - | อาคาร ศพด. ๑ แห่ง | มีสถานที่ที่ เหมาะสม สำหรับจัดการ เรียนการสอน | กรมส่งเสริม การปกครอง ท้องถิ่น |
| ๔ | โครงการก่อสร้างศูนย์พัฒนาเด็กเล็ก ขนาดไม่เกิน ๕๐ คน (ตอกเสาเข็ม) ศูนย์พัฒนาเด็กเล็กบ้านโนนเจดีย์ เทศบาลตำบลบัลลังก์ อำเภอนนไทย จังหวัดนครราชสีมา | เพื่อให้มีสถานที่ที่ เหมาะสมสำหรับ จัดการเรียนการ สอน | ก่อสร้างศูนย์พัฒนาเด็ก เล็ก ขนาดไม่เกิน ๕๐ คน (ตอกเสาเข็ม) ศูนย์ พัฒนาเด็กเล็กบ้านโนน เจดีย์ | ๒,๐๗๔,๐๐๐ | - | - | - | - | อาคาร ศพด. ๑ แห่ง | มีสถานที่ที่ เหมาะสม สำหรับจัดการ เรียนการสอน | กรมส่งเสริม การปกครอง ท้องถิ่น |

๑.๒ แผนงานเคหะและชุมชน

| ที่ | โครงการ | วัตถุประสงค์ | เป้าหมาย (ผลผลิตของโครงการ) | งบประมาณ | | | | | ตัวชี้วัด (KPI) | ผลที่คาดว่าจะ จะได้รับ | หน่วยงานที่ จะขอ ประสาน |
|-----|---|--|---|---------------|---------------|---------------|---------------|---------------|---|---------------------------|-------------------------------|
| | | | | ๒๕๖๖ (บาท) | ๒๕๖๗ (บาท) | ๒๕๖๘ (บาท) | ๒๕๖๙ (บาท) | ๒๕๗๐ (บาท) | | | |
| ๑ | โครงการก่อสร้างลาน กีฬาแอรอบิค ตำบล บัลลังก์ หมู่ที่ ๔ บ้าน กุดเวียน | เพื่อส่งเสริมกิจกรรมการ ออกกำลังกาย ส่งเสริม สุขภาพให้กับประชาชน | ก่อสร้างลานกีฬาแอรอบิค ขนาด กว้าง ๓๐ เมตร ยาว ๔๐ เมตร หนาเฉลี่ย ๐.๐๘ เมตร พื้นที่รวม ไม่น้อยกว่า ๑,๒๐๐ ตารางเมตร | - | ๕๐๐,๐๐๐ | - | - | - | มีลาน แอโรบิค ขนาดไม่น้อยกว่า ๑,๒๐๐ ตารางเมตร จำนวน ๑ แห่ง | ประชาชนมี สุขภาพดี | สนง.จ.นม. |

๑.๒ แผนงานสร้างความเข้มแข็งชุมชน

| ที่ | โครงการ | วัตถุประสงค์ | เป้าหมาย (ผลผลิตของโครงการ) | งบประมาณ | | | | | ตัวชี้วัด (KPI) | ผลที่คาดว่าจะ ได้รับ | หน่วยงานที่ จะขอ ประสาน |
|-----|--|---|---|---------------|---------------|---------------|---------------|---------------|------------------------------|---|-------------------------------|
| | | | | ๒๕๖๖ (บาท) | ๒๕๖๗ (บาท) | ๒๕๖๘ (บาท) | ๒๕๖๙ (บาท) | ๒๕๗๐ (บาท) | | | |
| ๑ | โครงการฝึกอบรมอาชีพ การซ่อมบำรุงเครื่องยนต์ เล็กเพื่อการเกษตร | เพื่อส่งเสริมอาชีพ สร้างงานสร้างรายได้ ให้กับประชาชน | จัดฝึกอบรมเชิง ปฏิบัติการจำนวน ๑ รุ่นๆ ละ ๕๐ คน | ๑๓๓,๗๐๐ | - | - | - | - | จัดอบรมไม่น้อยกว่า ๑ รุ่น | ประชาชนมี อาชีพเสริมเพิ่ม รายได้ครัวเรือน | สนง.จ.นม. |
| ๒ | โครงการอบรมเพื่อเพิ่ม ทักษะอาชีพช่างเชื่อม โลหะ (หลักสูตรระยะสั้น) | เพื่อส่งเสริมอาชีพ สร้างงานสร้างรายได้ ให้กับประชาชน | จัดฝึกอบรมเชิง ปฏิบัติการจำนวน ๓ รุ่นๆ ละ ๔๐ คน | ๑๕๔,๓๖๐ | - | - | - | - | จัดอบรมไม่น้อยกว่า ๓ รุ่น | ประชาชนมี อาชีพเสริมเพิ่ม รายได้ครัวเรือน | สนง.จ.นม. |
| ๓ | โครงการเสริมสร้างความ เข้มแข็งในชุมชนเพื่อการ พัฒนาอย่างยั่งยืนตาม หลักเศรษฐกิจพอเพียง | เพื่อให้ส่งเสริมอาชีพ เพิ่มรายได้ พัฒนา คุณภาพชีวิตของ ประชาชน | อบรมสร้างจิตสำนึก พัฒนาศักยภาพผู้นำ ฝึก อาชีพเสริมและ จัดทำ บัญชีครัวเรือน | ๑,๙๐๐,๐๐๐- | - | - | - | - | ๑๙ หมู่บ้าน | ประชาชนมี คุณภาพชีวิตดี ขึ้น | สนง.จ.นม. |
| ๔ | โครงการส่งเสริมและ พัฒนาผลิตภัณฑ์ชุมชน โดยใช้อัตลักษณ์พื้นถิ่น สร้างมูลค่าและมาตรฐาน ผลิตภัณฑ์ | เพื่อยกระดับการ ประกอบอาชีพ เพิ่ม รายได้ให้กับประชาชน | ส่งเสริมการแปรรูป ผลผลิตในชุมชนเพื่อ ยกระดับการประกอบ อาชีพให้มีมาตรฐาน | ๑,๑๔๐,๐๐๐- | - | - | - | - | ๑๙ หมู่บ้าน | ประชาชนมี รายได้เพิ่มขึ้น | สนง.จ.นม. |

๑.๓ แผนงานการเกษตร

| ที่ | โครงการ | วัตถุประสงค์ | เป้าหมาย (ผลผลิตของโครงการ) | งบประมาณ | | | | | ตัวชี้วัด (KPI) | ผลที่คาดว่าจะ ได้รับ | หน่วยงานที่จะ ขอประสาน |
|-----|---|---|--|---------------|---------------|---------------|---------------|---------------|--------------------|------------------------------------|---------------------------|
| | | | | ๒๕๖๖ (บาท) | ๒๕๖๗ (บาท) | ๒๕๖๘ (บาท) | ๒๕๖๙ (บาท) | ๒๕๗๐ (บาท) | | | |
| ๑ | โครงการขุดสระ สาธารณะโนนมะขาม หมู่ที่ ๒ | เพื่อให้ประชาชนมีแหล่งน้ำเพื่อ การเกษตร/เลี้ยงสัตว์และ อุปโภคบริโภคอย่างเพียงพอ | ขุดสระสาธารณะโนน มะขาม บ้านหนองแวง หมู่ที่ ๒ จำนวน ๑ แห่ง | - | ๕๐๐,๐๐๐ | - | - | - | ๑ แห่ง | ประชาชนมี คุณภาพชีวิตดี ขึ้น | สทนช. |
| ๒ | โครงการขุดสระ สาธารณะโนนขลุย หมู่ที่ ๒ | เพื่อให้ประชาชนมีแหล่งน้ำเพื่อ การเกษตร/เลี้ยงสัตว์และ อุปโภคบริโภคอย่างเพียงพอ | ขุดสระสาธารณะ โนนขลุย บ้าน หนองแวง หมู่ที่ ๒ จำนวน ๑ แห่ง | - | - | ๕๐๐,๐๐๐ | - | - | ๑ แห่ง | ประชาชนมี คุณภาพชีวิตดี ขึ้น | สทนช. |
| ๓ | โครงการขุดสระหนอง กระทุ่ม หมู่ที่ ๑๔ | เพื่อให้ประชาชนมีแหล่งน้ำเพื่อ การเกษตร/เลี้ยงสัตว์และ อุปโภคบริโภคอย่างเพียงพอ | ขุดสระหนองกระทุ่ม บ้านสระขุด หมู่ที่ ๑๔ จำนวน ๑ แห่ง | - | - | - | ๕๐๐,๐๐๐ | - | ๑ แห่ง | ประชาชนมี คุณภาพชีวิตดี ขึ้น | สทนช. |
| ๔ | โครงการขุดลอกสระ หนองแวง หมู่ที่ ๙ | เพื่อให้ประชาชนมีแหล่งน้ำเพื่อ การเกษตร/เลี้ยงสัตว์และ อุปโภคบริโภคอย่างเพียงพอ | ขุดลอกสระหนองแวง (สระนอก) บ้านหนอง แวง หมู่ที่ ๙ จำนวน ๑ แห่ง | ๑๕๐,๐๐๐ | - | - | ๕๐๐,๐๐๐ | - | ๑ แห่ง | ประชาชนมี คุณภาพชีวิตดี ขึ้น | สทนช. |

ก. ยุทธศาสตร์จังหวัดที่ ๑ เสริมสร้างระบบโครงสร้างพื้นฐานเชื่อมโยงต่อโครงข่ายคมนาคมแห่งอนาคตและเพิ่มขีดความสามารถการค้า การลงทุนและเศรษฐกิจ

ข. ยุทธศาสตร์การพัฒนาขององค์กรปกครองส่วนท้องถิ่นในเขตจังหวัดที่ ๑ ด้านการพัฒนาเมือง

๔.ยุทธศาสตร์ด้านการพัฒนาโครงสร้างพื้นฐาน

๔.๑ แผนงานอุตสาหกรรมและการโยธา

| ที่ | โครงการ | วัตถุประสงค์ | เป้าหมาย (ผลผลิตของโครงการ) | งบประมาณ | | | | | ตัวชี้วัด (KPI) | ผลที่คาดว่าจะได้รับ | หน่วยงานที่ จะขอ ประสาน |
|-----|--|--|---|---------------|---------------|---------------|---------------|---------------|--|--------------------------------|-------------------------------|
| | | | | ๒๕๖๖ (บาท) | ๒๕๖๗ (บาท) | ๒๕๖๘ (บาท) | ๒๕๖๙ (บาท) | ๒๕๗๐ (บาท) | | | |
| ๑ | โครงการก่อสร้างถนนลาดยาง ผิวทาง แอสฟัลติกคอนกรีต รหัสทางหลวงท้องถิ่น นม.ถ ๓๙-๑๒๐ สายบ้านโนนทอง พัฒนา - บ้านโนนเจดีย์พัฒนา หมู่ที่ ๑๖ บ้านโนนทองพัฒนา | เพื่อให้ ประชาชน ได้รับความ สะดวก | ก่อสร้างถนนลาดยางผิวทาง แอสฟัลติกคอนกรีต กว้าง ๖ เมตร ยาว ๑,๘๐๐ เมตร พื้นที่ไม่ น้อยกว่า ๑๐,๘๐๐ ตารางเมตร ไม่มี ไหล่ทาง ตามแบบมาตรฐานทาง หลวงชนบท | ๙,๒๗๐,๐๐๐ | - | - | - | - | ความยาว ถนนไม่ น้อยกว่า ๑,๘๐๐ เมตร | ประชาชน ได้รับความ สะดวก | สนง.จ.นม |
| ๒ | โครงการก่อสร้างถนน ลาด ยางผิวทาง แอสฟัลติก คอนกรีต รหัสทางหลวง ท้องถิ่น นม.ถ ๓๙-๐๑๘ สาย บ้านโพธิ์ตาสี - บ้านโคกหอย หมู่ที่ ๑๐ บ้านโพธิ์ตาสี ตำบลปลั่ง อำเภอโนนไทย จังหวัด นครราชสีมา | เพื่อให้ ประชาชน ได้รับความ สะดวก | ก่อสร้างถนนลาดยางผิวทาง แอสฟัลติกคอนกรีต กว้าง ๖ เมตร ยาว ๑,๗๘๐ เมตร ผิวจราจร หนา ๐.๐๕ เมตร พื้นที่ไม่ น้อยกว่า ๑๐,๖๘๐ ตารางเมตร ไม่มีไหล่ทาง พร้อมตีเส้นแบ่งการจราจร ตาม แบบมาตรฐานทางหลวงชนบท | - | ๙,๙๖๗,๐๐๐ | - | - | - | ความยาว ถนนไม่ น้อยกว่า ๑,๗๘๐ เมตร | ประชาชน ได้รับความ สะดวก | สนง.จ.นม |

| ที่ | โครงการ | วัตถุประสงค์ | เป้าหมาย (ผลผลิตของโครงการ) | งบประมาณ | | | | | ตัวชี้วัด (KPI) | ผลที่คาดว่าจะได้รับ | หน่วยงาน ที่จะขอ ประสาน |
|-----|--|--------------------------------|---|---------------|---------------|---------------|---------------|---------------|------------------------------------|------------------------|-------------------------------|
| | | | | ๒๕๖๖ (บาท) | ๒๕๖๗ (บาท) | ๒๕๖๘ (บาท) | ๒๕๖๙ (บาท) | ๒๕๗๐ (บาท) | | | |
| ๓ | โครงการก่อสร้างถนนลาดยางผิวทาง แอสฟัลต์ติกคอนกรีต รหัสทางหลวงท้องถิ่น นม.ถ ๓๙-๑๒๑ สายบ้านโนนทองพัฒนา - ทุ่งพันดี หมู่ที่ ๑๙ บ้านโนนเจดีย์พัฒนา | เพื่อให้ประชาชนได้รับความสะดวก | ก่อสร้างถนนลาดยางผิวทาง แอสฟัลต์ติกคอนกรีต กว้าง ๖ เมตร ยาว ๑,๙๕๐ เมตร พื้นที่ไม่น้อยกว่า ๑๑,๗๐๐ ตารางเมตร ไม่มีไหล่ทาง พร้อมตีเส้นแบ่งการจราจรตามแบบมาตรฐานทางหลวงชนบท | - | ๙,๙๗๕,๐๐๐ | - | - | - | ความยาวถนนไม่น้อยกว่า ๑๑, ๗๐๐ เมตร | ประชาชนได้รับความสะดวก | สนง.จ.นม |
| ๔ | โครงการซ่อมสร้างถนนคอนกรีต รหัสทางหลวงท้องถิ่น นม.ถ ๓๙-๑๔๕ สายบ้านกุดเวียง - แยกทางหลวง นม. ๔๐๐๘ ช่วง กม.๒+๐๒๐ - กิโลเมตร ๘+๒๖๐ หมู่ที่ ๑๒ บ้านเมืองเก่า | เพื่อให้ประชาชนได้รับความสะดวก | ซ่อมสร้างถนนคอนกรีต ช่วงที่ ๑ กว้าง ๕ เมตร หนา ๐.๑๕ เมตร ยาว ๑๘๐ เมตร พื้นี่ ๙๐๐ ตารางเมตร ช่วงที่ ๒ กว้าง ๕ เมตร หนา ๐.๑๕ เมตร ยาว ๖๐๐ เมตร พื้นี่ ๓,๐๐๐ ตารางเมตร ช่วงที่ ๓ กว้าง ๕ เมตร หนา ๐.๑๕ เมตร ยาว ๘๗๐ เมตร พื้นี่ ๔,๓๕๐ ตารางเมตร มีพื้นที่รวมไม่น้อยกว่า ๘,๒๕๐ ตารางเมตร ไหล่ทางหินคลุกข้างละ ๐.๔๐ เมตร พร้อมตีเส้นการจราจร ตามแบบมาตรฐานทางหลวงชนบท | ๖,๑๑๗,๐๐๐ | - | - | - | - | ความยาวถนนไม่น้อยกว่า ๑,๖๕๐ เมตร | ประชาชนได้รับความสะดวก | สนง.จ.นม |

| ที่ | โครงการ | วัตถุประสงค์ | เป้าหมาย (ผลผลิตของโครงการ) | งบประมาณ | | | | | ตัวชี้วัด (KPI) | ผลที่คาดว่าจะได้รับ | หน่วยงานที่ จะขอ ประสาน |
|-----|--|--------------------------------|---|---------------|---------------|---------------|---------------|---------------|----------------------------------|------------------------|-------------------------------|
| | | | | ๒๕๖๖ (บาท) | ๒๕๖๗ (บาท) | ๒๕๖๘ (บาท) | ๒๕๖๙ (บาท) | ๒๕๗๐ (บาท) | | | |
| ๕ | โครงการก่อสร้างถนนลาดยาง ผิวทาง แอสฟัลติกท์คอนกรีต รหัสทางหลวงท้องถิ่น นม.ถ ๓๙-๑๔๔ สายเสียบคลองชลประทาน บ้านน้อย หมู่ที่ ๕ ตำบลปลีลั้งก์ | เพื่อให้ประชาชนได้รับความสะดวก | ก่อสร้างถนนลาดยางผิวทาง แอสฟัลติกท์คอนกรีต กว้าง ๖ เมตร หนา ๐.๑๕ เมตร ยาว ๒,๐๐๐ เมตร มีพื้นที่ไม่น้อยกว่า ๑๒,๐๐๐ ตารางเมตร ไม่มีไหล่ทาง ตามแบบมาตรฐานทางหลวงชนบท | ๙,๘๘๘,๐๐๐ | - | - | - | - | ความยาวถนนไม่น้อยกว่า ๒,๐๐๐ เมตร | ประชาชนได้รับความสะดวก | สนง.จ.นม |
| ๖ | โครงการก่อสร้างถนนลาดยางผิวทางแอสฟัลติกท์คอนกรีต รหัสทางหลวงท้องถิ่น นม.ถ ๓๙-๐๔๓ สายอ้อมบ้านเมืองเก่า ช่วง กม.๒+๗๔๕ - กม. ๔+๖๖๕ หมู่ที่ ๑๒ บ้านเมืองเก่า ตำบลปลีลั้งก์ | เพื่อให้ประชาชนได้รับความสะดวก | ก่อสร้างถนนลาดยางผิวทางแอสฟัลติกท์คอนกรีต กว้าง ๖ เมตร ยาว ๑,๗๒๐ เมตร ผิวจราจรหนา ๐.๐๕ เมตร พื้นที่ไม่น้อยกว่า ๑๐,๓๒๐ ตารางเมตร ไม่มีไหล่ทาง พร้อมตีเส้นแบ่งการจราจร ตามแบบมาตรฐานทางหลวงชนบท | - | ๙,๕๗๙,๐๐๐ | - | - | - | ความยาวถนนไม่น้อยกว่า ๑,๗๒๐ เมตร | ประชาชนได้รับความสะดวก | สนง.จ.นม |
| ๗ | ก่อสร้างถนนคอนกรีต รหัสทางหลวงท้องถิ่น นเมตรถ ๓๙-๑๑๗ สายบ้านโนนเจดีย์ - บ้านกระดาน (ฟาร์มแย้) หมู่ที่ ๑ บ้านโนนเจดีย์ ตำบลปลีลั้งก์ | เพื่อให้ประชาชนได้รับความสะดวก | ก่อสร้างถนนคอนกรีต กว้าง ๕ เมตร หนา ๐.๑๕ เมตร ยาว ๑,๙๘๐ เมตร พื้นที่ไม่น้อยกว่า ๙,๙๐๐ ตารางเมตร ไหล่ทางหินคลุกข้างละ ๐.๓๐ เมตร พร้อมตีเส้นแบ่งการจราจร ตามแบบมาตรฐานทางหลวงชนบท | ๖,๓๙๖,๐๐๐ | - | - | - | - | ความยาวถนนไม่น้อยกว่า ๑,๙๘๐ เมตร | ประชาชนได้รับความสะดวก | สนง.จ.นม |

| ที่ | โครงการ | วัตถุประสงค์ | เป้าหมาย (ผลผลิตของโครงการ) | งบประมาณ | | | | | ตัวชี้วัด (KPI) | ผลที่คาดว่าจะได้รับ | หน่วยงานที่ จะขอ ประสาน |
|-----|--|--------------------------------|---|---------------|---------------|---------------|---------------|---------------|----------------------------------|------------------------|-------------------------------|
| | | | | ๒๕๖๖ (บาท) | ๒๕๖๗ (บาท) | ๒๕๖๘ (บาท) | ๒๕๖๙ (บาท) | ๒๕๗๐ (บาท) | | | |
| ๘ | โครงการก่อสร้างถนนคอนกรีต รหัสทางหลวงท้องถิ่น นม.ถ ๓๙-๐๖๒ สายบ้านหนองแวง – บ้านหนองแวง หมู่ที่ ๒ บ้านหนองแวง ตำบลบัลลังก์ | เพื่อให้ประชาชนได้รับความสะดวก | ก่อสร้างถนนคอนกรีต กว้าง ๕ เมตร หนา ๐.๑๕ เมตร ยาว ๓,๐๐๐ เมตร พื้นที่ไม่น้อยกว่า ๑๕,๐๐๐ ตารางเมตร ไหล่ทางหินคลุกข้างละ ๐.๓๐ เมตร ตามแบบมาตรฐานทางหลวงชนบท | - | ๙,๘๐๘,๐๐๐ | - | - | - | ความยาวถนนไม่น้อยกว่า ๓,๑๐๐ เมตร | ประชาชนได้รับความสะดวก | สนง.จ.นม |
| ๙ | โครงการก่อสร้างถนนคอนกรีต รหัสทางหลวงท้องถิ่น นม.ถ ๓๙-๐๑๐ สายเลียบบคลองชลประทาน LMC ฝั่งซ้าย – หมู่ที่ ๑๕ บ้านสระตะเฆ่หิน ตำบลบัลลังก์ | เพื่อให้ประชาชนได้รับความสะดวก | ก่อสร้างถนนคอนกรีต กว้าง ๕ เมตร หนา ๐.๑๕ เมตร ยาว ๓,๑๐๐ เมตร พื้นที่ไม่น้อยกว่า ๑๕,๕๐๐ ตารางเมตร ไหล่ทางหินคลุกข้างละ ๐.๓๐ เมตร ตามแบบมาตรฐานทางหลวงชนบท | ๙,๘๐๒,๐๐๐ | - | - | - | - | ความยาวถนนไม่น้อยกว่า ๓,๑๐๐ เมตร | ประชาชนได้รับความสะดวก | สนง.จ.นม |
| ๑๐ | โครงการก่อสร้างถนนคอนกรีต รหัสทางหลวงท้องถิ่น นม.ถ ๓๙-๐๖๗ สายบ้านทำนบพัฒนา – บ้านบัลลังก์ หมู่ที่ ๑๗ บ้านทำนบพัฒนา ตำบลบัลลังก์ | เพื่อให้ประชาชนได้รับความสะดวก | ก่อสร้างถนนคอนกรีต กว้าง ๕ เมตร หนา ๐.๑๕ เมตร ยาว ๑,๒๒๐ เมตร พื้นที่ไม่น้อยกว่า ๖,๑๐๐ ตารางเมตร ไหล่ทางหินคลุกข้างละ ๐.๒๐ เมตร พร้อมตีเส้นแบ่งการจราจร ตามแบบมาตรฐานทางหลวงชนบท | - | ๔,๐๗๗,๐๐๐ | - | - | - | ความยาวถนนไม่น้อยกว่า ๑,๒๐๐ เมตร | ประชาชนได้รับความสะดวก | สนง.จ.นม |

| ที่ | โครงการ | วัตถุประสงค์ | เป้าหมาย (ผลผลิตของโครงการ) | งบประมาณ | | | | | ตัวชี้วัด (KPI) | ผลที่คาดว่าจะ ได้รับ | หน่วยงานที่ จะขอ ประสาน |
|-----|--|--------------------------------|--|---------------|---------------|---------------|---------------|---------------|----------------------------------|-------------------------|-------------------------------|
| | | | | ๒๕๖๖ (บาท) | ๒๕๖๗ (บาท) | ๒๕๖๘ (บาท) | ๒๕๖๙ (บาท) | ๒๕๗๐ (บาท) | | | |
| ๑๑ | โครงการก่อสร้างถนนคอนกรีต รหัสทางหลวง ท้องถิ่น นม.ถ ๓๙-๐๗๙ สายบ้านโพธิ์ตาสี – โกรกรัง หมู่ที่ ๑๐ บ้านโพธิ์ตาสี ตำบลบัลลังก์ | เพื่อให้ประชาชนได้รับความสะดวก | ก่อสร้างถนนคอนกรีต กว้าง ๕ เมตร หนา ๐.๑๕ เมตร ยาว ๑,๑๓๐ เมตร พื้นที่ไม่น้อยกว่า ๕,๖๕๐ ตารางเมตร ไหล่ทางหินคลุกข้างละ ๐.๒๐ เมตร พร้อมตีเส้นแบ่งการจราจร ตามแบบมาตรฐานทางหลวงชนบท | - | ๓,๗๑๕,๐๐๐ | - | - | - | ความยาวถนนไม่น้อยกว่า ๑,๑๓๐ เมตร | ประชาชนได้รับความสะดวก | สนง.จ.นม |
| ๑๒ | โครงการก่อสร้างถนนคอนกรีต รหัสทางหลวง ท้องถิ่น นม.ถ ๓๙-๐๕๓ สายบ้านดอนยาว - บ้านบัลลังก์ หมู่ที่ ๑๑ บ้านบัลลังก์ ตำบลบัลลังก์ | เพื่อให้ประชาชนได้รับความสะดวก | ก่อสร้างถนนคอนกรีต ช่วงที่ ๑ กว้าง ๕ เมตร ยาว ๑๑๘ เมตร หนา ๐.๑๕ เมตร มีพื้นที่ ๕๙๐ ตารางเมตร ช่วงที่ ๒ กว้าง ๕ เมตร ยาว ๕๐๐ เมตร หนา ๐.๑๕ เมตร มีพื้นที่ ๒,๕๐๐ ตารางเมตร หรือพื้นที่รวมไม่น้อยกว่า ๓,๐๙๐ ตารางเมตร ไหล่ทางหินคลุกข้างละ ๐.๓๐ เมตร พร้อมตีเส้นแบ่งการจราจร ตามแบบมาตรฐานทางหลวงชนบท | ๑,๙๖๑,๐๐๐ | - | - | - | - | ความยาวถนนไม่น้อยกว่า ๖๑๘ เมตร | ประชาชนได้รับความสะดวก | สนง.จ.นม |

| ที่ | โครงการ | วัตถุประสงค์ | เป้าหมาย (ผลผลิตของโครงการ) | งบประมาณ | | | | | ตัวชี้วัด (KPI) | ผลที่คาดว่าจะได้รับ | หน่วยงานที่จะขอ ประสาน |
|-----|--|--------------------------------|--|---------------|---------------|---------------|---------------|---------------|----------------------------------|------------------------|---------------------------|
| | | | | ๒๕๖๖ (บาท) | ๒๕๖๗ (บาท) | ๒๕๖๘ (บาท) | ๒๕๖๙ (บาท) | ๒๕๗๐ (บาท) | | | |
| ๑๓ | โครงการซ่อมสร้างถนนคอนกรีต รหัสทางหลวงท้องถิ่น นเมตรถ ๓๙-๑๑๓ สายบ้านโนนเจดีย์พัฒนา - บ้านสระขุด หมู่ที่ ๑๔ บ้านสระขุด ตำบลบัลลังก์ | เพื่อให้ประชาชนได้รับความสะดวก | ซ่อมสร้างถนน กว้าง ๕ เมตร หนา ๐.๑๕ เมตร ยาว ๑,๔๓๐ เมตร มีพื้นที่รวมไม่น้อยกว่า ๗,๑๕๐ ตารางเมตร ไหล่ทางหินคลุกข้างละ ๐.๓๐ เมตร พร้อมตีเส้นแบ่งการจราจร ตามแบบมาตรฐานทางหลวงชนบท | ๕,๖๓๙,๐๐๐ | - | - | - | - | ความยาวถนนไม่น้อยกว่า ๑,๔๓๐ เมตร | ประชาชนได้รับความสะดวก | สนง.จ.นม |
| ๑๔ | โครงการก่อสร้างสะพานคอนกรีตเสริมเหล็ก ข้างลำห้วยลำเชียงไกร ตอนล่าง บ้านคูเมือง หมู่ที่ ๓ ตำบลบัลลังก์ | เพื่อให้ประชาชนได้รับความสะดวก | ก่อสร้างสะพานคอนกรีตเสริมเหล็ก ขนาดผิวจราจรกว้าง ๘ เมตร ความยาว ๓๐ เมตร ตามแบบมาตรฐานกรมทางหลวงชนบท | ๗,๔๐๐,๐๐๐ | - | - | - | - | มีสะพานที่ได้มาตรฐานเพิ่มขึ้น | ประชาชนได้รับความสะดวก | สนง.จ.นม |
| ๑๕ | โครงการก่อสร้างสะพานคอนกรีตเสริมเหล็ก ข้างลำห้วยลำเชียงไกร ตอนล่าง บ้านคูเมืองใหม่ หมู่ที่ ๑๘ ตำบลบัลลังก์ | เพื่อให้ประชาชนได้รับความสะดวก | ก่อสร้างสะพานคอนกรีตเสริมเหล็ก ขนาดผิวจราจรกว้าง ๖ เมตร ความยาว ๔๐ เมตร ตามแบบมาตรฐานกรมทางหลวงชนบท | ๗,๖๐๐,๐๐๐ | - | - | - | - | มีสะพานที่ได้มาตรฐานเพิ่มขึ้น | ประชาชนได้รับความสะดวก | สนง.จ.นม |

| ที่ | โครงการ | วัตถุประสงค์ | เป้าหมาย (ผลผลิตของโครงการ) | งบประมาณ | | | | | ตัวชี้วัด (KPI) | ผลที่คาดว่าจะ ได้รับ | หน่วยงานที่ จะขอ ประสาน |
|-----|---|--|---|---------------|---------------|---------------|---------------|---------------|--|--------------------------------|-------------------------------|
| | | | | ๒๕๖๖ (บาท) | ๒๕๖๗ (บาท) | ๒๕๖๘ (บาท) | ๒๕๖๙ (บาท) | ๒๕๗๐ (บาท) | | | |
| ๑๖ | โครงการก่อสร้าง ถนนลาดยางผิวทาง แอสฟัลติกท์คอนกรีต สายบ้านหนองแวง – บ้านหนองแจง หมู่ที่ ๒ บ้านหนองแวง | เพื่อให้ ประชาชนได้รับ ความสะดวก | ก่อสร้างถนนลาดยางผิวทาง แอสฟัลติกท์คอนกรีต ขนาดกว้าง ๖.๐๐ เมตร ยาว ๑,๙๕๐ เมตร ไม่มี ไหล่ทาง ผิวจราจรหนา ๐.๐๕ เมตร หรือมีพื้นที่ไม่น้อยกว่า ๑๑,๗๐๐ ตารางเมตร พร้อมตีเส้นแบ่ง การจราจร ตามรูปแบบมาตรฐานกรม ทางหลวงชนบท | ๙,๙๗๐,๐๐๐ | - | - | - | - | ความยาว ถนนไม่ น้อยกว่า ๑,๙๕๐ เมตร | ประชาชน ได้รับความ สะดวก | สนง.จ.นม. |
| ๑๗ | โครงการก่อสร้าง ถนนลาดยางผิวทางแอส ฟัลติกท์คอนกรีต สาย บ้านโนนเจดีย์ – บ้าน กระดาน (ฟาร์มแย้) หมู่ ที่ ๑ บ้านโนนเจดีย์ | เพื่อให้ ประชาชนได้รับ ความสะดวก | ก่อสร้างถนนลาดยางผิวทางแอสฟัล ติกท์คอนกรีต ขนาดกว้าง ๖.๐๐ เมตร ยาว ๑,๙๘๐ เมตร ไม่มีไหล่ทาง ผิวจราจรหนา ๐.๐๕ เมตร หรือมี พื้นที่ไม่น้อยกว่า ๑๑,๘๘๐ ตาราง เมตร พร้อมตีเส้น แบ่งการจราจร ตาม รูปแบบมาตรฐานกรมทางหลวงชนบท | ๙,๙๖๒,๐๐๐ | - | - | - | - | ความยาว ถนนไม่ น้อยกว่า ๑,๙๘๐ เมตร | ประชาชน ได้รับความ สะดวก | สนง.จ.นม. |
| ๑๘ | โครงการก่อสร้างถนน คอนกรีตสายบ้านโนน เจดีย์พัฒนา บ้านคูเมืองใหม่ (ไถโถก) หมู่ที่ ๑๙ บ้านโนนเจดีย์ พัฒนา | เพื่อให้ ประชาชนได้รับ ความสะดวก | ก่อสร้างถนนคอนกรีต กว้าง ๕ เมตร ยาว ๒,๗๐๐ เมตร หนา ๐.๑๕ เมตร ไหล่ทางหินคลุก ช้างละ ๐.๓๐ เมตร หรือมีพื้นที่ไม่น้อยกว่า ๑๓,๕๐๐ ตารางเมตร พร้อมตีเส้นแบ่ง การจราจร ตามรูปแบบมาตรฐานกรม ทางหลวงชนบท | - | ๘,๙๖๘,๐๐๐ | - | - | - | ความยาว ถนนไม่ น้อยกว่า ๒,๗๐๐ เมตร | ประชาชน ได้รับความ สะดวก | สนง.จ.นม |

| ที่ | โครงการ | วัตถุประสงค์ | เป้าหมาย (ผลผลิตของโครงการ) | งบประมาณ | | | | | ตัวชี้วัด (KPI) | ผลที่คาดว่าจะได้รับ | หน่วยงานที่ จะขอ ประสาน |
|-----|--|--------------------------------|--|---------------|---------------|---------------|---------------|---------------|----------------------------------|------------------------|-------------------------------|
| | | | | ๒๕๖๖ (บาท) | ๒๕๖๗ (บาท) | ๒๕๖๘ (บาท) | ๒๕๖๙ (บาท) | ๒๕๗๐ (บาท) | | | |
| ๑๙ | โครงการก่อสร้างถนนลาดยางผิวทางแอสฟัลติกคอนกรีต สายบ้านโนนเจดีย์พัฒนา-ทุ่งพันดี หมู่ที่ ๑๙ บ้านโนนเจดีย์พัฒนา | เพื่อให้ประชาชนได้รับความสะดวก | ก่อสร้างถนนลาดยางผิวทางแอสฟัลติกคอนกรีต ขนาดกว้าง ๖ เมตร ยาว ๑,๗๘๐ เมตร ไม่มีไหล่ทาง ผิวจราจรหนา ๐.๐๕ เมตร หรือมีพื้นที่ไม่น้อยกว่า ๑๐,๖๘๐ ตารางเมตร พร้อมตีเส้นแบ่งการจราจร ตามรูปแบบมาตรฐานกรมทางหลวงชนบท | ๙,๙๗๕,๐๐๐ | - | - | - | - | ความยาวถนนไม่น้อยกว่า ๑,๗๘๐ เมตร | ประชาชนได้รับความสะดวก | สนง.จ.นม. |
| ๒๐ | โครงการก่อสร้างถนนคอนกรีตสายบ้านคูเมือง - หนองผักกระเฉด หมู่ที่ ๓ บ้านคูเมือง | เพื่อให้ประชาชนได้รับความสะดวก | ก่อสร้างถนนคอนกรีต กว้าง ๕.๐๐ เมตร ยาว ๑,๗๐๐ เมตร หนา ๐.๑๕ เมตร ไหล่ทางหินคลุกข้างละ ๐.๓๐ เมตร หรือมีพื้นที่ไม่น้อยกว่า ๘,๕๐๐ ตารางเมตร พร้อมตีเส้นแบ่งการจราจร ตามรูปแบบมาตรฐานกรมทางหลวงชนบท | ๕,๓๘๕,๐๐๐ | - | - | - | - | ความยาวถนนไม่น้อยกว่า ๑,๗๐๐ เมตร | ประชาชนได้รับความสะดวก | สนง.จ.นม. |
| ๒๑ | โครงการก่อสร้างถนนลาดยางผิวทางแอสฟัลติกคอนกรีต สายเสียบคลองชลประทาน LMC ฝั่งซ้าย หมู่ที่ ๔ บ้านกุดเวียง | เพื่อให้ประชาชนได้รับความสะดวก | ก่อสร้างถนนลาดยางผิวทางแอสฟัลติกคอนกรีต ขนาดกว้าง ๖.๐๐ เมตร ยาว ๑,๙๘๐ เมตร ไม่มีไหล่ทาง ผิวจราจรหนา ๐.๐๕ เมตร หรือมีพื้นที่ไม่น้อยกว่า ๑๑,๘๘๐ ตารางเมตร พร้อมตีเส้นแบ่งการจราจร ตามรูปแบบมาตรฐานกรมทางหลวงชนบท | ๙,๘๖๙,๐๐๐ | - | - | - | - | ความยาวถนนไม่น้อยกว่า ๑,๙๘๐ เมตร | ประชาชนได้รับความสะดวก | สนง.จ.นม. |

| ที่ | โครงการ | วัตถุประสงค์ | เป้าหมาย (ผลผลิตของโครงการ) | งบประมาณ | | | | | ตัวชี้วัด (KPI) | ผลที่คาดว่าจะได้รับ | หน่วยงานที่ จะขอ ประสาน |
|-----|--|--------------------------------|--|---------------|---------------|---------------|---------------|---------------|----------------------------------|------------------------|-------------------------------|
| | | | | ๒๕๖๖ (บาท) | ๒๕๖๗ (บาท) | ๒๕๖๘ (บาท) | ๒๕๖๙ (บาท) | ๒๕๗๐ (บาท) | | | |
| ๒๒ | โครงการก่อสร้างถนนคอนกรีตสายบ้านดอนยาว – บ้านหนองแจง หมู่ที่ ๗ บ้านดอนยาว | เพื่อให้ประชาชนได้รับความสะดวก | ก่อสร้างถนนคอนกรีต กว้าง ๕.๐๐ เมตร ยาว ๑,๖๐๐ เมตร หนา ๐.๑๕ เมตร ไหล่ทางหินคลุกข้างละ ๐.๓๐ เมตร หรือมีพื้นที่ไม่น้อยกว่า ๘,๐๐๐ ตารางเมตร พร้อมตีเส้นแบ่งการจราจร ตามรูปแบบมาตรฐานกรมทางหลวงชนบท | ๕,๐๗๑,๐๐๐ | - | - | - | - | ความยาวถนนไม่น้อยกว่า ๑,๖๐๐ เมตร | ประชาชนได้รับความสะดวก | สนง.จ.นม. |
| ๒๓ | โครงการก่อสร้างถนนลาดยางผิวทางแอสฟัลติกคอนกรีต สายเลียบบคลองชลประทาน บ้านน้อย หมู่ที่ ๕ บ้านน้อย | เพื่อให้ประชาชนได้รับความสะดวก | ก่อสร้างถนนลาดยางผิวทางแอสฟัลติกคอนกรีต ขนาดกว้าง ๖.๐๐ เมตร ยาว ๑,๙๘๐ เมตร ไม่มีไหล่ทาง ผิวจราจรหนา ๐.๐๕ เมตร หรือมีพื้นที่ไม่น้อยกว่า ๑๑,๘๘๐ ตารางเมตร พร้อมตีเส้นแบ่งการจราจร ตามรูปแบบมาตรฐานกรมทางหลวงชนบท | ๙,๘๒๑,๐๐๐ | - | - | - | - | ความยาวถนนไม่น้อยกว่า ๑,๙๘๐ เมตร | ประชาชนได้รับความสะดวก | สนง.จ.นม. |
| ๒๔ | โครงการก่อสร้างถนนคอนกรีตสายเลียบบคลองอีสานเขียวบ้านโนนเจดีย์ – บ้านกระดาน หมู่ที่ ๑ บ้านโนนเจดีย์ | เพื่อให้ประชาชนได้รับความสะดวก | ก่อสร้างถนนคอนกรีต กว้าง ๕.๐๐ เมตร ยาว ๒,๙๐๐ เมตร หนา ๐.๑๕ เมตร ไหล่ทางหินคลุกข้างละ ๐.๓๐ เมตร หรือมีพื้นที่ไม่น้อยกว่า ๑๔,๕๐๐ ตารางเมตร พร้อมตีเส้นแบ่งการจราจร ตามรูปแบบมาตรฐานกรมทางหลวงชนบท | ๙,๐๕๘,๐๐๐ | - | - | - | - | ความยาวถนนไม่น้อยกว่า ๒,๙๐๐ เมตร | ประชาชนได้รับความสะดวก | สนง.จ.นม. |

| ที่ | โครงการ | วัตถุประสงค์ | เป้าหมาย (ผลผลิตของโครงการ) | งบประมาณ | | | | | ตัวชี้วัด (KPI) | ผลที่คาดว่าจะได้รับ | หน่วยงานที่ จะขอ ประสาน |
|-----|--|--------------------------------|---|---------------|---------------|---------------|---------------|---------------|----------------------------------|------------------------|-------------------------------|
| | | | | ๒๕๖๖ (บาท) | ๒๕๖๗ (บาท) | ๒๕๖๘ (บาท) | ๒๕๖๙ (บาท) | ๒๕๗๐ (บาท) | | | |
| ๒๕ | โครงการก่อสร้างถนนคอนกรีตสายบ้านบัลลังก์ – บ้านดอนยาว หมู่ที่ ๑๑ บ้านบัลลังก์ | เพื่อให้ประชาชนได้รับความสะดวก | ก่อสร้างถนนคอนกรีต กว้าง ๕.๐๐ เมตร ยาว ๕๐๐ เมตร หนา ๐.๑๕ เมตร ไหล่ทางหินคลุกข้างละ ๐.๓๐ เมตร หรือมีพื้นที่ไม่น้อยกว่า ๒,๕๐๐ ตารางเมตร พร้อมตีเส้นแบ่งการจราจร ตามรูปแบบมาตรฐานกรมทางหลวงชนบท | ๑,๕๙๒,๐๐๐ | - | - | - | - | ความยาวถนนไม่น้อยกว่า ๕๐๐ เมตร | ประชาชนได้รับความสะดวก | สนง.จ.นม. |
| ๒๖ | โครงการก่อสร้างถนนลาดยางผิวทางแอสฟัลติกคอนกรีต สายบ้านโนนทองพัฒนา – บ้านโนนเจดีย์ หมู่ที่ ๑๖ บ้านโนนทองพัฒนา | เพื่อให้ประชาชนได้รับความสะดวก | ก่อสร้างถนนลาดยางผิวทางแอสฟัลติกคอนกรีต ขนาดกว้าง ๖.๐๐ เมตร ยาว ๑,๘๐๐ เมตร ไม่มีไหล่ทาง ผิวจราจรหนา ๐.๐๕ เมตร หรือมีพื้นที่ไม่น้อยกว่า ๑๐,๘๐๐ ตารางเมตร พร้อมตีเส้น แบ่งการจราจร ตามรูปแบบมาตรฐานกรมทางหลวงชนบท | ๙,๐๗๙,๐๐๐ | - | - | - | - | ความยาวถนนไม่น้อยกว่า ๑,๘๐๐ เมตร | ประชาชนได้รับความสะดวก | สนง.จ.นม. |
| ๒๗ | โครงการก่อสร้างถนนคอนกรีตสายหลังวัดโนนเจดีย์ หมู่ที่ ๑ บ้านโนนเจดีย์ | เพื่อให้ประชาชนได้รับความสะดวก | ก่อสร้างถนนคอนกรีต กว้าง ๕.๐๐ เมตร ยาว ๗๖๗ เมตร หนา ๐.๑๕ เมตร ไหล่ทางหินคลุกข้างละ ๐.๓๐ เมตร หรือมีพื้นที่ไม่น้อยกว่า ๓,๘๓๕ ตารางเมตร พร้อมตีเส้นแบ่งการจราจร ตามรูปแบบมาตรฐานกรมทางหลวงชนบท | ๒,๔๓๖,๐๐๐ | - | - | - | - | ความยาวถนนไม่น้อยกว่า ๗๖๗ เมตร | ประชาชนได้รับความสะดวก | สนง.จ.นม. |

| ที่ | โครงการ | วัตถุประสงค์ | เป้าหมาย (ผลผลิตของโครงการ) | งบประมาณ | | | | | ตัวชี้วัด (KPI) | ผลที่คาดว่าจะได้รับ | หน่วยงานที่ จะขอ ประสาน |
|-----|---|--------------------------------|--|---------------|---------------|---------------|---------------|---------------|----------------------------------|------------------------|-------------------------------|
| | | | | ๒๕๖๖ (บาท) | ๒๕๖๗ (บาท) | ๒๕๖๘ (บาท) | ๒๕๖๙ (บาท) | ๒๕๗๐ (บาท) | | | |
| ๒๘ | โครงการก่อสร้างถนนคอนกรีตสายโกรกรัง หมู่ที่ ๑๐ บ้านโพธิ์ตาสี | เพื่อให้ประชาชนได้รับความสะดวก | ก่อสร้างถนนคอนกรีต กว้าง ๕.๐๐ เมตร ยาว ๑,๑๓๐ เมตร หนา ๐.๑๕ เมตร ไหล่ทางหินคลุกข้างละ ๐.๓๐ เมตร หรือมีพื้นที่ไม่น้อยกว่า ๕,๖๕๐ ตารางเมตร พร้อมตีเส้นแบ่งการจราจร ตามรูปแบบมาตรฐานกรมทางหลวงชนบท | ๓,๕๘๖,๐๐๐ | - | - | - | - | ความยาวถนนไม่น้อยกว่า ๑,๑๓๐ เมตร | ประชาชนได้รับความสะดวก | สนง.จ.นม. |
| ๒๙ | โครงการปรับปรุงถนนสายบ้านโนนเจดีย์พัฒนา – บ้านสระขุด เสริมผิวแอสฟัลติกคอนกรีต หมู่ที่ ๑๔ บ้านสระขุด | เพื่อให้ประชาชนได้รับความสะดวก | ปรับปรุงถนน โดยปูผิวแอสฟัลติกคอนกรีต กว้าง ๔.๐๐ เมตร ยาว ๒,๒๗๐ เมตร ผิวจราจรหนา ๐.๐๕ เมตร หรือมีพื้นที่ไม่น้อยกว่า ๙,๐๘๐ ตารางเมตร ตามรูปแบบมาตรฐานกรมทางหลวงชนบท | ๓,๒๘๕,๐๐๐ | - | - | - | - | ความยาวถนนไม่น้อยกว่า ๑,๘๐๐ เมตร | ประชาชนได้รับความสะดวก | สนง.จ.นม. |
| ๓๐ | โครงการก่อสร้างถนนคอนกรีตสายคุ้มท่าเรือ หมู่ที่ ๑๘ บ้านคูเมืองใหม่ | เพื่อให้ประชาชนได้รับความสะดวก | ก่อสร้างถนนคอนกรีต กว้าง ๔.๐๐ เมตร ยาว ๑,๒๖๐ เมตร หนา ๐.๑๕ เมตร ไหล่ทางหินคลุกข้างละ ๐.๓๐ เมตร หรือมีพื้นที่ไม่น้อยกว่า ๕,๐๔๐ ตารางเมตร ตามรูปแบบมาตรฐานกรมทางหลวงชนบท | ๓,๑๐๗,๐๐๐ | - | - | - | - | ความยาวถนนไม่น้อยกว่า ๗๖๗ เมตร | ประชาชนได้รับความสะดวก | สนง.จ.นม. |

| ที่ | โครงการ | วัตถุประสงค์ | เป้าหมาย (ผลผลิตของโครงการ) | งบประมาณ | | | | | ตัวชี้วัด (KPI) | ผลที่คาดว่าจะได้รับ | หน่วยงานที่ จะขอ ประสาน |
|-----|--|--------------------------------|--|---------------|---------------|---------------|---------------|---------------|----------------------------------|------------------------|-------------------------------|
| | | | | ๒๕๖๖ (บาท) | ๒๕๖๗ (บาท) | ๒๕๖๘ (บาท) | ๒๕๖๙ (บาท) | ๒๕๗๐ (บาท) | | | |
| ๓๑ | โครงการก่อสร้างถนนคอนกรีตสายบ้านบัลลังก์ – บ้านท่าบพัฒนา หมู่ที่ ๑๑ บ้านบัลลังก์ | เพื่อให้ประชาชนได้รับความสะดวก | ก่อสร้างถนนคอนกรีต กว้าง ๕.๐๐ เมตร ยาว ๑,๙๕๐ เมตร หนา ๐.๑๕ เมตร ไหล่ทางหินคลุกข้างละ ๐.๓๐ เมตร หรือมีพื้นที่ไม่น้อยกว่า ๙,๗๕๐ ตารางเมตร พร้อมตีเส้นแบ่งการจราจร ตามรูปแบบมาตรฐานกรมทางหลวงชนบท | ๖,๑๗๕,๐๐๐ | - | - | - | - | ความยาวถนนไม่น้อยกว่า ๑,๙๕๐ เมตร | ประชาชนได้รับความสะดวก | สนง.จ.นม. |
| ๓๒ | โครงการก่อสร้างถนนคอนกรีตสายหลังอ่างเก็บน้ำ – บ้านโนนเจดีย์ หมู่ที่ ๔ บ้านกุดเวียง | เพื่อให้ประชาชนได้รับความสะดวก | ก่อสร้างถนนคอนกรีต กว้าง ๔.๐๐ เมตร ยาว ๓๕๕ เมตร หนา ๐.๑๕ เมตร ไหล่ทางหินคลุกข้างละ ๐.๓๐ เมตร หรือมีพื้นที่ไม่น้อยกว่า ๑,๔๒๐ ตารางเมตร ตามรูปแบบมาตรฐานกรมทางหลวงชนบท | ๘๘๔,๐๐๐ | - | - | - | - | ความยาวถนนไม่น้อยกว่า ๓๕๕ เมตร | ประชาชนได้รับความสะดวก | สนง.จ.นม. |
| ๓๓ | โครงการปรับปรุงถนนสายบ้านกระดาน – บ้านเขื่อน เสริมผิวแอสฟัลติกคอนกรีต หมู่ที่ ๖ บ้านกระดาน | เพื่อให้ประชาชนได้รับความสะดวก | ปรับปรุงถนน เสริมผิวแอสฟัลติกคอนกรีต คอนกรีต ปูผิวแอสฟัลติกคอนกรีต กว้าง ๕.๐๐ เมตร ยาว ๒,๑๖๐ เมตร ผิวจราจรหนา ๐.๐๕ เมตร หรือมีพื้นที่ไม่น้อยกว่า ๑๐,๘๐๐ ตารางเมตร พร้อมตีเส้นแบ่งการจราจร ตามรูปแบบมาตรฐานกรมทางหลวงชนบท | ๔,๑๔๑,๐๐๐ | - | - | - | - | ความยาวถนนไม่น้อยกว่า ๒,๑๖๐ เมตร | ประชาชนได้รับความสะดวก | สนง.จ.นม. |

| ที่ | โครงการ | วัตถุประสงค์ | เป้าหมาย (ผลผลิตของโครงการ) | งบประมาณ | | | | | ตัวชี้วัด (KPI) | ผลที่คาดว่าจะได้รับ | หน่วยงานที่ จะขอ ประสาน |
|-----|---|--|---|---------------|---------------|---------------|---------------|---------------|---|--------------------------------|-------------------------------|
| | | | | ๒๕๖๖ (บาท) | ๒๕๖๗ (บาท) | ๒๕๖๘ (บาท) | ๒๕๖๙ (บาท) | ๒๕๗๐ (บาท) | | | |
| ๓๑ | โครงการปรับปรุงถนน สายกลางบ้านสระตะเฆ่ เสริมผิวแอสฟัลติกท์ คอนกรีต หมู่ที่ ๘ บ้านสระตะเฆ่ | เพื่อให้ ประชาชนได้รับ ความสะดวก | ปรับปรุงถนน เสริมผิวแอสฟัลติกท์ คอนกรีต ปูผิวแอสฟัลติกท์คอนกรีต กว้าง ๔.๐๐ เมตร ยาว ๑,๒๗๐ เมตร ผิวจราจรหนา ๐.๐๕ เมตร หรือ มีพื้นที่ไม่น้อยกว่า ๕,๐๘๐ ตาราง เมตร ตามรูปแบบมาตรฐานกรมทาง หลวงชนบท | ๑,๘๓๘,๐๐๐ | - | - | - | - | ความยาว ถนนไม่น้อย กว่า ๑,๒๗๐ เมตร | ประชาชน ได้รับความ สะดวก | สนง.จ.นม. |
| ๓๒ | โครงการก่อสร้างถนน คอนกรีตสาย อ้อมบ้านน้อย หมู่ที่ ๕ บ้านน้อย | เพื่อให้ ประชาชนได้รับ ความสะดวก | ก่อสร้างถนนคอนกรีต กว้าง ๔.๐๐ เมตร ยาว ๕๖๐ เมตร หนา ๐.๑๕ เมตร ไหล่ทางหินคลุกข้างละ ๐.๓๐ เมตร หรือมีพื้นที่ ไม่น้อยกว่า ๒,๒๔๐ ตารางเมตร ตามรูปแบบมาตรฐาน กรมทางหลวงชนบท | ๑,๓๘๓,๐๐๐ | - | - | - | - | ความยาว ถนนไม่น้อย กว่า ๕๖๐ เมตร | ประชาชน ได้รับความ สะดวก | สนง.จ.นม. |
| ๓๓ | โครงการก่อสร้างถนน คอนกรีตสายบ้านหนอง แวง – บ้านหนองเขวา หมู่ที่ ๒ บ้านหนองแวง | เพื่อให้ ประชาชนได้รับ ความสะดวก | ก่อสร้างถนนคอนกรีต กว้าง ๔.๐๐ เมตร ยาว ๑,๒๖๐ เมตร หนา ๐.๑๕ เมตร ไหล่ทางหินคลุกข้างละ ๐.๓๐ เมตร หรือมีพื้นที่ไม่น้อยกว่า ๕,๐๔๐ ตารางเมตร ตามรูปแบบมาตรฐาน กรมทางหลวงชนบท | ๒,๔๖๗,๐๐๐ | - | - | - | - | ความยาว ถนนไม่น้อย กว่า ๑,๒๖๐ เมตร | ประชาชน ได้รับความ สะดวก | สนง.จ.นม. |

| ที่ | โครงการ | วัตถุประสงค์ | เป้าหมาย (ผลผลิตของโครงการ) | งบประมาณ | | | | | ตัวชี้วัด (KPI) | ผลที่คาดว่าจะได้รับ | หน่วยงานที่ จะขอ ประสาน |
|-----|--|--|---|---------------|---------------|---------------|---------------|---------------|----------------------------------|--------------------------------|-------------------------------|
| | | | | ๒๕๖๖ (บาท) | ๒๕๖๗ (บาท) | ๒๕๖๘ (บาท) | ๒๕๖๙ (บาท) | ๒๕๗๐ (บาท) | | | |
| ๓๔ | โครงการก่อสร้าง ถนนลาดยางผิวทาง ๑๑แอสฟัลติกท์ คอนกรีตสายบ้านบัลลังก์ - บ้านดอนใหม่ ต.บ้านวัง หมู่ที่ ๑๑ บ้านบัลลังก์ | เพื่อให้ ประชาชนได้รับ ความสะดวก | ก่อสร้างถนนลาดยางผิวทางแอสฟัลติกท์คอนกรีต ขนาดกว้าง ๖.๐๐ เมตร ยาว ๑,๓๕๐ เมตร ไม่มีไหล่ทาง ผิวจราจรหนา ๐.๐๕ เมตร หรือมีพื้นที่ไม่น้อยกว่า ๘,๑๐๐ ตารางเมตร พร้อมตีเส้นแบ่งการจราจร ตามรูปแบบมาตรฐานกรมทางหลวงชนบท | ๗,๑๙๐,๐๐๐ | - | - | - | - | ความยาวถนนไม่น้อยกว่า ๑,๓๕๐ เมตร | ประชาชน ได้รับความ สะดวก | สนง.จ.นม. |
| ๓๕ | โครงการก่อสร้างถนน คอนกรีตสายท่าซุงลุง หมู่ที่ ๓ บ้านคูเมือง | เพื่อให้ ประชาชนได้รับ ความสะดวก | ก่อสร้างถนนคอนกรีต ขนาดกว้าง ๔ เมตร ยาว ๔๓๐ เมตร หนา ๐.๑๕ เมตร ไหล่ทางหินคลุกข้างละ ๐.๓๐ เมตร มีพื้นที่ไม่น้อยกว่า ๑,๗๒๐ ตารางเมตร ตามรูปแบบมาตรฐานกรมทางหลวงชนบท | ๑,๐๖๓,๐๐๐ | - | - | - | - | ความยาวถนนไม่น้อยกว่า ๔๓๐ เมตร | ประชาชน ได้รับความ สะดวก | สนง.จ.นม. |
| ๓๖ | โครงการก่อสร้างถนน คอนกรีตสายแยก ถนนลาดยางกุดเวียน - ถนนเลียบบคลอง ชลประทาน LMC ฝั่งซ้าย หมู่ที่ ๔ บ้านกุดเวียน | เพื่อให้ ประชาชนได้รับ ความสะดวก | ก่อสร้างถนนคอนกรีต ขนาดกว้าง ๔ เมตร ยาว ๑,๑๐๐ เมตร หนา ๐.๑๕ เมตร ไหล่ทางหินคลุกข้างละ ๐.๓๐ เมตร มีพื้นที่ไม่น้อยกว่า ๔,๔๐๐ ตารางเมตร ตามรูปแบบมาตรฐานกรมทางหลวงชนบท | ๒,๗๑๓,๐๐๐ | - | - | - | - | ความยาวถนนไม่น้อยกว่า ๑,๑๐๐ เมตร | ประชาชน ได้รับความ สะดวก | สนง.จ.นม. |

| ที่ | โครงการ | วัตถุประสงค์ | เป้าหมาย (ผลผลิตของโครงการ) | งบประมาณ | | | | | ตัวชี้วัด (KPI) | ผลที่คาดว่าจะได้รับ | หน่วยงานที่ จะขอ ประสาน |
|-----|--|--------------------------------|--|---------------|---------------|---------------|---------------|---------------|----------------------------------|------------------------|-------------------------------|
| | | | | ๒๕๖๖ (บาท) | ๒๕๖๗ (บาท) | ๒๕๖๘ (บาท) | ๒๕๖๙ (บาท) | ๒๕๗๐ (บาท) | | | |
| ๓๗ | โครงการก่อสร้างถนนคอนกรีตสายหนองสะเดา หมู่ที่ ๖ บ้านกระดาน | เพื่อให้ประชาชนได้รับความสะดวก | ก่อสร้างถนนคอนกรีต ขนาดกว้าง ๕.๐๐ เมตร ยาว ๑,๔๒๐ เมตร หนา ๐.๑๕ เมตร ไหล่ทางหินคลุกข้างละ ๐.๓๐ เมตร หรือมีพื้นที่ไม่น้อยกว่า ๗,๑๐๐ ตารางเมตร พร้อมตีเส้นแบ่งการจราจร ตามรูปแบบมาตรฐานกรมทางหลวงชนบท | ๔,๕๐๐,๐๐๐ | - | - | - | - | ความยาวถนนไม่น้อยกว่า ๑,๔๒๐ เมตร | ประชาชนได้รับความสะดวก | สนง.จ.นม. |
| ๓๘ | โครงการปรับปรุงถนนสายบ้านน้อย - บ้านบัลลังก์ เสริมผิวแอสฟัลติกท์คอนกรีต หมู่ที่ ๕ บ้านน้อย | เพื่อให้ประชาชนได้รับความสะดวก | ปรับปรุงถนนเสริมผิวแอสฟัลติกท์คอนกรีต ปูผิวแอสฟัลติกท์คอนกรีต กว้าง ๕.๐๐ เมตร ยาว ๑,๔๔๐ เมตร ผิวจราจรหนา ๐.๐๕ เมตร หรือมีพื้นที่ไม่น้อยกว่า ๗,๒๐๐ ตารางเมตร พร้อมตีเส้นแบ่งการจราจร ตามรูปแบบมาตรฐานกรมทางหลวงชนบท | ๒,๗๓๖,๐๐๐ | - | - | - | - | ความยาวถนนไม่น้อยกว่า ๑,๔๔๐ เมตร | ประชาชนได้รับความสะดวก | สนง.จ.นม. |
| ๓๙ | โครงการก่อสร้างถนนคอนกรีตสายหลังวัดโนนเจดีย์ หมู่ที่ ๑ บ้านโนนเจดีย์ | เพื่อให้ประชาชนได้รับความสะดวก | ก่อสร้างถนนคอนกรีตสายหลังวัดโนนเจดีย์ ขนาดกว้าง ๕ เมตร ความยาว ๗๙๕ เมตร หนา ๐.๑๕ เมตร ไหล่ทางหินคลุกข้างละ ๐.๓๐ เมตร พื้นที่ไม่น้อยกว่า ๓,๙๗๕ ตารางเมตร พร้อมตีเส้นแบ่งการจราจร ตามแบบมาตรฐาน | ๒,๕๓๒,๐๐๐ | - | - | - | - | ความยาวถนนไม่น้อยกว่า ๗๙๕ เมตร | ประชาชนได้รับความสะดวก | สนง.จ.นม. |

| ที่ | โครงการ | วัตถุประสงค์ | เป้าหมาย (ผลผลิตของโครงการ) | งบประมาณ | | | | | ตัวชี้วัด (KPI) | ผลที่คาดว่าจะได้รับ | หน่วยงานที่จะขอ ประสาน |
|-----|--|------------------------------------|--|---------------|---------------|---------------|---------------|---------------|----------------------------------|------------------------|---------------------------|
| | | | | ๒๕๖๖ (บาท) | ๒๕๖๗ (บาท) | ๒๕๖๘ (บาท) | ๒๕๖๙ (บาท) | ๒๕๗๐ (บาท) | | | |
| ๔๐ | โครงการปรับปรุงถนนคอนกรีตสายกลางบ้านโนนเจดีย์ | เพื่อให้ประชาชนได้รับความสะดวก | ปรับปรุงถนนคอนกรีต (เสริมผิว แอสฟัลติกท์คอนกรีต) ช่วงที่ ๑ ขนาดผิวจราจรกว้าง ๖ เมตร ความยาว ๕๔๓ เมตร ผิวจราจรหนา ๐.๐๕ เมตร ช่วงที่ ๒ ขนาดผิวจราจร กว้าง ๔ เมตร ความยาว ๗๙๐ เมตร พื้นที่ ๓,๑๖๐ ตารางเมตร ผิวจราจรหนา ๐.๐๕ เมตร พื้นที่รวมไม่น้อยกว่า ๖,๑๔๘ ตารางเมตร พร้อมตีเส้นแบ่งการจราจรตามแบบมาตรฐาน | ๑,๓๐๑,๐๐๐ | - | - | - | - | ความยาวถนนไม่น้อยกว่า ๑,๓๓๓ เมตร | ประชาชนได้รับความสะดวก | สนง.จ.นม. |
| ๔๑ | โครงการปรับปรุงถนนคอนกรีตสายบ้านน้อย – บ้านทำนบพัฒนา | เพื่อให้ประชาชนได้รับความสะดวก | ปรับปรุงถนนคอนกรีต (เสริมผิว แอสฟัลติกท์คอนกรีต) ขนาดผิวจราจรกว้าง ๔ เมตร ความยาว ๑,๗๒๐ เมตร ผิวจราจรหนา ๐.๐๕ เมตร พื้นที่ไม่น้อยกว่า ๘,๖๐๐ ตารางเมตร ตามแบบมาตรฐาน | ๓,๑๑๑,๐๐๐ | - | - | - | - | ความยาวถนนไม่น้อยกว่า ๑,๗๒๐ เมตร | ประชาชนได้รับความสะดวก | สนง.จ.นม. |
| ๔๒ | โครงการปรับปรุงถนนคอนกรีตสายอ้อมบ้านโนนเจดีย์พัฒนา | เพื่อให้ประชาชนได้รับความสะดวก | ปรับปรุงถนนคอนกรีตสายอ้อมบ้านโนนเจดีย์พัฒนา (เสริมผิว แอสฟัลติกท์คอนกรีต) ขนาดผิวจราจรกว้าง ๔ เมตร ความยาว ๑,๐๓๓ เมตร ผิวจราจรหนา ๐.๐๕ เมตร พื้นที่ไม่น้อยกว่า ๔,๑๓๒ ตารางเมตร ตามแบบมาตรฐาน | ๑,๘๖๘,๐๐๐ | - | - | - | - | ความยาวถนนไม่น้อยกว่า ๑,๐๓๓ เมตร | ประชาชนได้รับความสะดวก | สนง.จ.นม. |
| ๔๓ | พัฒนาแหล่งท่องเที่ยวโดยก่อสร้างถนนคอนกรีตเสริมเหล็ก รอบบึงโนนเจดีย์ พร้อมติดตั้งระบบโคมไฟส่องถนนพลังงานแสงอาทิตย์ พร้อมอุปกรณ์ | เพื่อให้ประชาชนมีคุณภาพชีวิตดีขึ้น | ขนาดกว้าง ๕ เมตร ความยาว ๑,๑๐๐ เมตร หนา ๐.๑๕ เมตร ใหญ่ทางหินคลุกข้างละ ๐.๒๐ เมตร พื้นที่ไม่น้อยกว่า ๕,๕๐๐ ตารางเมตร | - | ๕,๒๔๘,๐๐๐ | - | - | - | ความยาวถนนไม่น้อยกว่า ๑,๑๐๐ เมตร | ประชาชนได้รับความสะดวก | สนง.จ.นม. |

| ที่ | โครงการ | วัตถุประสงค์ | เป้าหมาย (ผลผลิตของโครงการ) | งบประมาณ | | | | | ตัวชี้วัด (KPI) | ผลที่คาดว่าจะได้รับ | หน่วยงาน ที่จะขอ ประสาน |
|-----|--|------------------------------------|---|---------------|---------------|---------------|---------------|---------------|----------------------------------|---------------------------|-------------------------------|
| | | | | ๒๕๖๖ (บาท) | ๒๕๖๗ (บาท) | ๒๕๖๘ (บาท) | ๒๕๖๙ (บาท) | ๒๕๗๐ (บาท) | | | |
| ๔๔ | พัฒนาแหล่งท่องเที่ยวบึงหนองแวง โดยติดตั้งโคมไฟส่องถนนพลังงานแสงอาทิตย์ พร้อมอุปกรณ์บนถนนรอบบึงหนองแวง | เพื่อให้ประชาชนมีคุณภาพชีวิตดีขึ้น | ติดตั้งโคมไฟถนนระบบพลังงานแสงอาทิตย์ (LED Street Light Solar Cell) ขนาดไม่น้อยกว่า ๕๐ W แผงโซล่าเซลล์ ขนาดไม่น้อย ๑๒๐ W พร้อมเสาไฟ ชูบักป้าวไนซ์ ขนาด Ø 4 นิ้ว ความสูงไม่น้อยกว่า 5 เมตร จำนวน 43 ชุด ตามแบบกำหนด | - | ๑,๕๕๗,๐๐๐ | - | - | - | ติดตั้งโคมไฟไม่น้อยกว่า ๔๓ ชุด | ประชาชนมีคุณภาพชีวิตที่ดี | สนง.จ.นม. |
| ๔๕ | โครงการก่อสร้างถนนลาดยางผิวทางแอสฟัลติกคอนกรีตสายบ้านโพธิ์ตาสี - บ้านโกรกหอย ช่วง กเมตร ๐+๒๕๐ - กเมตร๒+๒๓๐ | เพื่อให้ประชาชนได้รับความสะดวก | ก่อสร้างถนนลาดยางผิวทางแอสฟัลติกคอนกรีต ขนาดกว้าง ๖ เมตร ความยาว ๑,๙๘๐ เมตร ผิวจราจรหนา ๐.๐๕ เมตร ไม่มีไหล่ทาง พื้นที่ไม่น้อยกว่า ๑๑,๘๘๐ ตารางเมตร พร้อมตีเส้นแบ่งการจราจร ตามแบบมาตรฐาน | ๙,๙๓๙,๐๐๐ | - | - | - | - | ความยาวถนนไม่น้อยกว่า ๑,๙๘๐ เมตร | ประชาชนได้รับความสะดวก | สนง.จ.นม. |
| ๔๖ | โครงการก่อสร้างถนนลาดยางผิวทางแอสฟัลติกคอนกรีตสายอ้อมบ้านเมืองเก่า ช่วงกเมตร ๒+๒๗๕ - กเมตร๔+๔๖๕ | เพื่อให้ประชาชนได้รับความสะดวก | ก่อสร้างถนนลาดยางผิวทางแอสฟัลติกคอนกรีตสายอ้อมบ้านเมืองเก่า ช่วงกเมตร๒+๒๗๕ - กเมตร๔+๔๖๕ ขนาดกว้าง ๖ เมตร ความยาว ๑,๗๒๐ เมตร ผิวจราจรหนา ๐.๐๕ เมตร ไม่มีไหล่ทาง พื้นที่ไม่น้อยกว่า ๑๐,๓๒๐ ตารางเมตร พร้อมตีเส้นแบ่งการจราจรตามแบบมาตรฐาน | ๘,๘๖๗,๐๐๐ | - | - | - | - | ความยาวถนนไม่น้อยกว่า ๑,๗๒๐ เมตร | ประชาชนได้รับความสะดวก | สนง.จ.นม. |
| ๔๗ | โครงการก่อสร้างถนนคอนกรีตสายเลียบบคลองชลประทาน LMC ฝั่งซ้าย ช่วง กเมตร ๓+๔๓๐ - กเมตร ๔+๘๘๐ | เพื่อให้ประชาชนได้รับความสะดวก | ก่อสร้างถนนคอนกรีต ขนาดกว้าง ๕ เมตร ความยาว ๑,๔๕๐ เมตร หนา ๐.๑๕ เมตร ไหล่ทางหินคลุกข้างละ ๐.๓๐ เมตร พื้นที่ไม่น้อยกว่า ๗,๒๕๐ ตารางเมตร พร้อมตีเส้นแบ่งการจราจรตามแบบมาตรฐาน | ๔,๕๕๗,๐๐๐ | - | - | - | - | ความยาวถนนไม่น้อยกว่า ๑,๔๕๐ เมตร | ประชาชนได้รับความสะดวก | สนง.จ.นม. |

| ที่ | โครงการ | วัตถุประสงค์ | เป้าหมาย (ผลผลิตของโครงการ) | งบประมาณ | | | | | ตัวชี้วัด (KPI) | ผลที่คาดว่าจะได้รับ | หน่วยงานที่ จะขอ ประสาน |
|-----|--|--------------------------------|--|---------------|---------------|---------------|---------------|---------------|----------------------------------|------------------------|-------------------------------|
| | | | | ๒๕๖๖ (บาท) | ๒๕๖๗ (บาท) | ๒๕๖๘ (บาท) | ๒๕๖๙ (บาท) | ๒๕๗๐ (บาท) | | | |
| ๔๖ | โครงการก่อสร้างถนนลาดยางผิวทางแอสฟัลติกที่ฟัสติกท์คอนกรีตสายบ้านโพธิ์ตาสี - ป่าสาธารณประโยชน์ บ้านเมืองเก่า | เพื่อให้ประชาชนได้รับความสะดวก | ก่อสร้างถนนลาดยางผิวทางแอสฟัลติกท์คอนกรีต ขนาดกว้าง ๖ เมตร ความยาว ๑,๙๘๐ เมตร ผิวจราจรหนา ๐.๐๕ เมตร ไม่มีไหล่ทาง พื้นที่ไม่น้อยกว่า ๑๑,๘๘๐ ตารางเมตร พร้อมตีเส้นแบ่งการจราจร ตามแบบมาตรฐาน | ๙,๙๓๓,๐๐๐ | -- | - | - | - | ความยาวถนนไม่น้อยกว่า ๑,๙๘๐ เมตร | ประชาชนได้รับความสะดวก | สนง.จ.นม. |
| ๔๗ | โครงการก่อสร้างถนนคอนกรีตขอยอดมสุข ๒ หมู่ที่ ๘ บ้านสระตะเฒ่า ต.บัลลังก์ อ.โนนไทย จ.นครราชสีมา | เพื่อให้ประชาชนได้รับความสะดวก | ก่อสร้างถนนคอนกรีตขนาดกว้าง ๓.๕๐ เมตร หนา ๐.๑๕ เมตร ความยาว ๒๗๕ เมตร ไหล่ทางหินคลุก กว้างข้างละ ๐.๒๐ เมตร มีพื้นที่รวมไม่น้อยกว่า ๙๖๒.๕๐ ตารางเมตร | ๕๙๘,๐๐๐ | - | - | - | - | ความยาวถนนไม่น้อยกว่า ๒๗๕ เมตร | ประชาชนได้รับความสะดวก | สนง.จ.นม. |
| ๔๘ | โครงการก่อสร้างถนนคอนกรีตสายบ้านโนนเจดีย์ - บ้านกระดาน (ฟาร์มแย้) หมู่ที่ ๑ บ้านโนนเจดีย์ ต.บัลลังก์ อ.โนนไทย จ.นครราชสีมา | เพื่อให้ประชาชนได้รับความสะดวก | ก่อสร้างถนนคอนกรีต ขนาดกว้าง ๕.๐๐ เมตร หนา ๐.๑๕ เมตร ความยาว ๑,๙๘๐ เมตร ไหล่ทางหินคลุกกว้างข้างละ ๐.๒๐ เมตร มีพื้นที่รวมไม่น้อยกว่า ๙,๙๐๐ ตารางเมตร | ๖,๓๗๘,๐๐๐ | - | - | - | - | ความยาวถนนไม่น้อยกว่า ๑,๙๘๐ เมตร | ประชาชนได้รับความสะดวก | สนง.จ.นม. |

| ที่ | โครงการ | วัตถุประสงค์ | เป้าหมาย (ผลผลิตของโครงการ) | งบประมาณ | | | | | ตัวชี้วัด (KPI) | ผลที่คาดว่าจะได้รับ | หน่วยงานที่ จะขอ ประสาน |
|-----|--|--------------------------------|---|---------------|---------------|---------------|---------------|---------------|----------------------------------|------------------------|-------------------------------|
| | | | | ๒๕๖๖ (บาท) | ๒๕๖๗ (บาท) | ๒๕๖๘ (บาท) | ๒๕๖๙ (บาท) | ๒๕๗๐ (บาท) | | | |
| ๔๙ | โครงการก่อสร้างถนนคอนกรีตสายท่าเรือ หมู่ที่ ๑๘ บ้านคูเมืองใหม่ ต.บัลลังก์ อ.โนนไทย จ.นครราชสีมา | เพื่อให้ประชาชนได้รับความสะดวก | ก่อสร้างถนนคอนกรีต ขนาดกว้าง ๔.๐๐ เมตร หนา ๐.๑๕ เมตร ความยาว ๑,๒๕๐ เมตร. ไหล่ทางหินคลุก กว้างข้างละ ๐.๒๐ เมตร มีพื้นที่รวมไม่น้อยกว่า ๕,๐๐๐ ตารางเมตร | ๓,๑๐๐,๐๐๐ | -- | - | - | - | ความยาวถนนไม่น้อยกว่า ๑,๒๕๐ เมตร | ประชาชนได้รับความสะดวก | สนง.จ.นม. |
| ๕๐ | โครงการก่อสร้างถนนคอนกรีตสายบ้านโพธิ์ตาสี - โกรกรัง หมู่ที่ ๑๐ บ้านโพธิ์ตาสี ต.บัลลังก์ อ.โนนไทย จ.นครราชสีมา | เพื่อให้ประชาชนได้รับความสะดวก | ก่อสร้างถนนคอนกรีต ขนาดกว้าง ๔.๐๐ เมตร หนา ๐.๑๕ เมตร ความยาว ๑,๑๓๐ เมตร ไหล่ทางหินคลุก กว้างข้างละ ๐.๒๐ เมตร มีพื้นที่รวมไม่น้อยกว่า ๕,๖๕๐ ตารางเมตร | ๕,๖๓๙,๐๐๐ | - | - | - | - | ความยาวถนนไม่น้อยกว่า ๑,๑๓๐ เมตร | ประชาชนได้รับความสะดวก | สนง.จ.นม. |
| ๕๑ | โครงการปรับปรุงถนนเลียบบคลองอีสานเขียวสายบ้านโนนเจดีย์ - บ้านกระดาน หมู่ที่ ๑ บ้านโนนเจดีย์ ต.บัลลังก์ อ.โนนไทย จ.นครราชสีมา | เพื่อให้ประชาชนได้รับความสะดวก | ก่อสร้างถนนคอนกรีต ขนาดกว้าง ๕.๐๐ เมตร หนา ๐.๑๕ เมตร ความยาว ๒,๙๕๐ เมตร. ไหล่ทางหินคลุกกว้างข้างละ ๐.๓๐ เมตร มีพื้นที่รวมไม่น้อยกว่า ๑๔,๗๕๐ ตารางเมตร | ๙,๔๕๓,๐๐๐ | - | - | - | - | ความยาวถนนไม่น้อยกว่า ๒,๙๕๐ เมตร | ประชาชนได้รับความสะดวก | สนง.จ.นม. |
| ๕๒ | โครงการก่อสร้างถนนคอนกรีตสายหนองท้องเรือ หมู่ที่ ๑๑ บ้านบัลลังก์ ต.บัลลังก์ อ.โนนไทย จ.นครราชสีมา | เพื่อให้ประชาชนได้รับความสะดวก | ก่อสร้างถนนคอนกรีต ขนาดกว้าง ๕.๐๐ เมตร. หนา ๐.๑๕ เมตร. ความยาว ๗๑๕ เมตร ไหล่ทางหินคลุกกว้างข้างละ ๐.๓๐ เมตร มีพื้นที่รวมไม่น้อยกว่า ๓,๕๗๕ ตารางเมตร | ๒,๓๕๓,๐๐๐ | - | - | - | - | ความยาวถนนไม่น้อยกว่า ๗๑๕ เมตร | ประชาชนได้รับความสะดวก | สนง.จ.นม. |

| ที่ | โครงการ | วัตถุประสงค์ | เป้าหมาย (ผลผลิตของโครงการ) | งบประมาณ | | | | | ตัวชี้วัด (KPI) | ผลที่คาดว่าจะได้รับ | หน่วยงานที่ จะขอ ประสาน |
|-----|--|--|--|---------------|---------------|---------------|---------------|---------------|--|--------------------------------|-------------------------------|
| | | | | ๒๕๖๖ (บาท) | ๒๕๖๗ (บาท) | ๒๕๖๘ (บาท) | ๒๕๖๙ (บาท) | ๒๕๗๐ (บาท) | | | |
| ๕๓ | โครงการก่อสร้างถนนคอนกรีต สายบ้านโพธิ์ตาสี – บ้านกุดเวียน หมู่ที่ ๑๐ บ้านโพธิ์ตาสี ต.บัลลังก์ อ.โนนไทย จ.นครราชสีมา | เพื่อให้ ประชาชนได้รับ ความสะดวก | ก่อสร้างถนนคอนกรีต ขนาดกว้าง ๔.๐๐ เมตร หนา ๐.๑๕ เมตร ความ ยาว ๑,๐๐๐ เมตร ไหล่ทางหินคลุก กว้างข้างละ ๐.๒๐ เมตร มีพื้นที่รวม ไม่น้อยกว่า ๔,๐๐๐ ตารางเมตร | ๒,๔๗๘,๐๐๐ | -- | - | - | - | ความยาว ถนนไม่น้อย กว่า ๑,๐๐๐ เมตร | ประชาชน ได้รับความ สะดวก | สนง.จ.นม. |
| ๕๔ | โครงการก่อสร้างถนนคอนกรีต สายบ้านนายสิงห์ หมู่ที่ ๑๕ บ้านสระตะเฒ่หิน ต.บัลลังก์ อ.โนนไทย จ.นครราชสีมา | เพื่อให้ ประชาชนได้รับ ความสะดวก | ก่อสร้างถนนคอนกรีต ขนาดกว้าง ๔.๐๐ เมตร หนา ๐.๑๕ เมตร ความ ยาว ๖๕๐ เมตร ไหล่ทางหินคลุก กว้างข้างละ ๐.๒๐ เมตร มีพื้นที่รวม ไม่น้อยกว่า ๒,๖๐๐ ตารางเมตร | ๑,๖๑๗,๐๐๐ | - | - | - | - | ความยาว ถนนไม่น้อย กว่า ๖๕๐ เมตร | ประชาชน ได้รับความ สะดวก | สนง.จ.นม. |
| ๕๕ | โครงการก่อสร้างถนนคอนกรีต สายสำนักปฏิบัติธรรม ที่๑๔๓ จังหวัดนครราชสีมา หมู่ที่ ๑๕ บ้านสระตะเฒ่หิน ต.บัลลังก์ อ.โนนไทย จ.นครราชสีมา | เพื่อให้ ประชาชนได้รับ ความสะดวก | ก่อสร้างถนนคอนกรีต ขนาดกว้าง ๔ เมตร หนา ๐.๑๕ เมตร ความยาว ๔๑๕ เมตร ไหล่ทางหินคลุกกว้างข้าง ละ ๐.๒๐ เมตร มีพื้นที่รวมไม่น้อย กว่า ๑,๖๖๐ ตารางเมตร | ๑,๐๔๐,๐๐๐ | - | - | - | - | ความยาว ถนนไม่น้อย กว่า ๔๑๕ เมตร | ประชาชน ได้รับความ สะดวก | สนง.จ.นม. |
| ๕๖ | โครงการปรับปรุงถนนสาย บ้านน้อย – บ้านบัลลังก์ หมู่ที่ ๕ บ้านน้อย ต.บัลลังก์ อ.โนน ไทย จ.นครราชสีมา | เพื่อให้ ประชาชนได้รับ ความสะดวก | เสริมผิวด้วย Asphaltic Concrete ขนาดกว้าง ๕ เมตร หนา ๐.๐๕ เมตร ความยาว ๑,๔๔๐ เมตร. มีพื้นที่รวมไม่น้อยกว่า ๗,๒๐๐ ตารางเมตร | ๒,๓๓๖,๐๐๐ | - | - | - | - | ความยาว ถนนไม่น้อย กว่า ๑,๔๔๐ เมตร | ประชาชน ได้รับความ สะดวก | สนง.จ.นม. |

| ที่ | โครงการ | วัตถุประสงค์ | เป้าหมาย (ผลผลิตของโครงการ) | งบประมาณ | | | | | ตัวชี้วัด (KPI) | ผลที่คาดว่าจะ ได้รับ | หน่วยงาน ที่จะขอ ประสาน |
|-----|--|--|---|---------------|---------------|---------------|---------------|---------------|--|--|-------------------------------|
| | | | | ๒๕๖๖ (บาท) | ๒๕๖๗ (บาท) | ๒๕๖๘ (บาท) | ๒๕๖๙ (บาท) | ๒๕๗๐ (บาท) | | | |
| ๕๗ | โครงการปรับปรุงถนน สายบ้านกระดาน – บ้าน เขื่อน หมู่ที่ ๖ บ้าน กระดาน ต.บัลลังก์ อ.โนนไทย จ. นครราชสีมา | เพื่อให้ประชาชน ได้รับความสะดวก | เสริมผิวด้วย Asphaltic Concrete ขนาดกว้าง ๕ เมตร หนา ๐.๐๕ เมตร ความยาว ๑,๓๐๐ เมตร. มีพื้นที่รวมไม่ น้อยกว่า ๖,๕๐๐ ตารางเมตร | ๒,๔๘๓,๐๐๐ | -- | - | - | - | ความยาว ถนนไม่น้อย กว่า ๑,๓๐๐ เมตร | ประชาชนได้รับ ความสะดวก | สนง.จ.นม. |
| ๕๘ | โครงการก่อสร้างถนน คอนกรีตขอยบ้านนาง ออม หมู่ที่ ๘ บ้านสระ ตะเฒ่า | เพื่อให้ประชาชน ได้รับความสะดวก | ก่อสร้างถนนคอนกรีต ขนาดกว้าง ๓.๕๐ เมตร ยาว ๒๒๔ เมตร ไหล่ ทางหินคลุกข้างละ ๐.๒๐ เมตร พื้นที่ไม่น้อยกว่า ๗๘๔ ตารางเมตร | ๔๘๘,๐๐๐ | - | - | - | - | ความยาว ถนนไม่น้อย กว่า ๒๒๔ เมตร | ประชาชนได้รับ ความสะดวก | สนง.จ.นม. |
| ๕๙ | โครงการก่อสร้าง ถนนลาดยางสายบ้านโพธิ์ตา สี ตำบลบัลลังก์ อ.โนนไทย ถึง แยกถนนทางหลวง นเมตร๔๐๐๘ ตำบลสระพระ อ.พระทองคำ – ผิวทาง Asphaltic Concrete หมู่ ที่ ๑๐ บ้านโพธิ์ตาสี ต. บัลลังก์ อ.โนนไทย จ. นครราชสีมา | เพื่อให้ประชาชนมี ถนนที่ได้มาตรฐาน ในการสัญจรไปมา มี ความปลอดภัยใน การใช้เส้นทาง และ ชนถ่ายผลผลิต ทางการเกษตร ออก สู่ตลาดได้ทันเวลา | ขนาดผิวจราจรกว้าง ๖ เมตร ความยาว ๑,๙๘๐ เมตร ไม่มีไหล่ ทาง พื้นที่ไม่น้อยกว่า ๑๑,๘๐๐ ตารางเมตร ตามแบบมาตรฐาน | ๙,๙๓๙,๐๐๐ | - | - | - | - | - ประชากร ๖ หมู่บ้าน จำนวน ๕๐๐ ครัวเรือน | ๑.ประชาชนได้ใช้ ถนนที่มีมาตรฐาน ๒.ช่วยบด ระยะเวลาในการ เดินทางเพื่อขน ถ่ายผลผลิต ทางการเกษตร | อบจ.นม |

| ที่ | โครงการ | วัตถุประสงค์ | เป้าหมาย (ผลผลิตของโครงการ) | งบประมาณ | | | | | ตัวชี้วัด (KPI) | ผลที่คาดว่าจะ ได้รับ | หน่วยงาน ที่จะขอ ประสาน |
|-----|--|--|---|---------------|---------------|---------------|---------------|---------------|---|---|-------------------------------|
| | | | | ๒๕๖๖ (บาท) | ๒๕๖๗ (บาท) | ๒๕๖๘ (บาท) | ๒๕๖๙ (บาท) | ๒๕๗๐ (บาท) | | | |
| ๖๐ | โครงการก่อสร้างถนนคอนกรีตเสริมเหล็กสายบ้านบัลลังก์ ต.บัลลังก์ ถึง บ้านดอนใหม่ ต.บ้านวัง หมู่ที่ ๑๑ บ้านบัลลังก์ อ.โนนไทย จ.นครราชสีมา | เพื่อให้ประชาชนมีถนนที่ได้มาตรฐาน ในการสัญจรไปมา มีความปลอดภัยในการใช้เส้นทาง และขนถ่าย ผลผลิตทางการเกษตร ออกสู่ตลาดได้ทันเวลา | ผิวจราจรกว้าง ๕ เมตร หนา ๐.๑๕ เมตร ความยาว ๒,๗๐๐ เมตร พื้นที่ไม่น้อยกว่า ๑๓,๕๐๐ ตารางเมตร ตามแบบมาตรฐาน | ๘,๕๐๐,๐๐๐ | - | - | - | - | ถนน คสล. ความยาวไม่น้อยกว่า ๒,๗๐๐ เมตร | ๑.ประชาชนได้ใช้ถนนที่มีมาตรฐาน ๒.ช่วยลดระยะเวลาในการเดินทางเพื่อขนถ่ายผลผลิตทางการเกษตร | อบจ.นม |
| ๖๑ | โครงการปรับปรุงถนนสายบ้านโนนเจดีย์ ต.บัลลังก์ ถึง บ้านพระ ต.ด่านใน อ.ด่านขุนทด หมู่ที่ ๑ บ้านโนนเจดีย์ อ.โนนไทย จ.นครราชสีมา | เพื่อให้ประชาชนมีถนนที่ได้มาตรฐาน ในการสัญจรไปมา มีความปลอดภัยในการใช้เส้นทาง และขนถ่าย ผลผลิตทางการเกษตร ออกสู่ตลาดได้ทันเวลา | ปรับปรุงถนนสายบ้านโนนเจดีย์ ต.บัลลังก์ ถึง บ้านพระ ต.ด่านใน อ.ด่านขุนทด หมู่ที่ ๑ บ้านโนนเจดีย์ อ.โนนไทย จ.นครราชสีมา | ๑,๕๘๐,๐๐๐ | - | - | - | - | ถนน คสล. ความยาวไม่น้อยกว่า ๒,๗๐๐ เมตร | ๑.ประชาชนได้ใช้ถนนที่มีมาตรฐาน ๒.ช่วยลดระยะเวลาในการเดินทางเพื่อขนถ่ายผลผลิตทางการเกษตร | อบจ.นม |
| ๖๒ | โครงการพัฒนาแหล่งท่องเที่ยวอ่างเก็บน้ำลำเชียงไกร ตอนกลาง โดยก่อสร้างถนนลาดยางผิวทางแอสฟัลติกท์คอนกรีต สายบ้านโพธิ์ตาสี - บ้านโกรกหอย หมู่ที่ ๑๐ บ้านโพธิ์ตาสี ตำบลบัลลังก์ อำเภอโนนไทย จังหวัดนครราชสีมา | เพื่อให้ประชาชนได้รับความสะดวกในการเดินทางเข้าแหล่งท่องเที่ยว | ขนาดกว้าง ๖ เมตร ความยาว ๑,๗๘๐ เมตร ผิวจราจรหนา ๐.๐๕ เมตร ไม่มีไหล่ทาง หรือมีพื้นที่ไม่น้อยกว่า ๑๐,๖๘๐ ตารางเมตร พร้อมตีเส้นแบ่งการจราจร ตามรูปแบบมาตรฐานกรมทางหลวงชนบท | - | ๙,๙๖๗,๐๐๐ | - | - | - | ถนนลาดยาง ความยาวไม่น้อยกว่า ๑,๗๘๐ เมตร | เพื่อให้ประชาชนได้รับความสะดวก | สนง.จ.นม. |

| ที่ | โครงการ | วัตถุประสงค์ | เป้าหมาย (ผลผลิตของโครงการ) | งบประมาณ | | | | | ตัวชี้วัด (KPI) | ผลที่คาดว่าจะ ได้รับ | หน่วยงาน ที่จะขอ ประสาน |
|-----|---|--|---|---------------|---------------|---------------|---------------|---------------|---|--|-------------------------------|
| | | | | ๒๕๖๖ (บาท) | ๒๕๖๗ (บาท) | ๒๕๖๘ (บาท) | ๒๕๖๙ (บาท) | ๒๕๗๐ (บาท) | | | |
| ๖๒ | โครงการปรับปรุงถนน สายบ้านโนนเจดีย์พัฒนา ต.บัลลังก์ ถึง บ้านพระ ต.ด่านใน อ.ด่านขุนทด หมู่ที่ ๑๙ บ้านโนนเจดีย์พัฒนา อ. โนนไทย จ.นครราชสีมา | เพื่อให้ประชาชนมีถนนที่ ได้มาตรฐาน ในการสัญจร ไปมา มีความปลอดภัยใน การใช้เส้นทาง และชน ถ่ายผลผลิตทางการเกษตร ออกสู่ตลาดได้ทันเวลา | ปูผิว Asphaltic Concrete ขนาดผิวจราจร กว้าง ๔ เมตร หนา ๐.๐๕ เมตร ความยาว ๑,๑๔๐ เมตร พื้นที่ไม่น้อยกว่า ๔,๕๖๐ ตารางเมตร | ๑,๖๕๐,๐๐๐ | - | - | - | - | - ประชากร ๕ หมู่บ้าน จำนวน ๔๘๐ ครัวเรือน | ๑.ประชาชนได้ ใช้ถนนที่มี มาตรฐาน ๒.ช่วยลด ระยะเวลาใน การเดินทางเพื่อ ขนถ่ายผลผลิต ทางการเกษตร | อบจ.นม |
| ๖๓ | ซ่อมสร้างถนน คอนกรีตเสริมเหล็ก รหัสสายทาง นม.ถ. ๓๙-๐๑๘ สายบ้าน สระตะเฆ่หิน-ดอน ยาว หมู่ที่ ๑๕ บ้าน สระตะเฆ่หิน ตำบล บัลลังก์ อำเภอโนน ไทย จังหวัด นครราชสีมา | เพื่อให้ประชาชนมีถนนที่ ได้มาตรฐาน ในการสัญจร ไปมา มีความปลอดภัยใน การใช้เส้นทาง และชน ถ่ายผลผลิตทางการเกษตร ออกสู่ตลาดได้ทันเวลา | ซ่อมสร้างถนนคอนกรีต ขนาดกว้าง ๕ เมตร ความ ยาว ๒,๐๐๐ เมตร หนา ๐.๑๕ เมตร ไหล่ทางหิน คลุกข้างละ ๐.๓๐ เมตร หรือมีพื้นที่ไม่น้อยกว่า ๑๑,๕๐๐ ตารางเมตร พร้อมตีเส้นแบ่งการจราจร ตามรูปแบบมาตรฐานกรม ทางหลวงชนบท | - | ๙,๐๘๙,๐๐๐ | - | - | - | ถนน คอนกรีต ความยาว ไม่น้อยกว่า ๒,๓๐๐ เมตร | ๑.ประชาชนได้ ใช้ถนนที่มี มาตรฐาน ๒.ช่วยลด ระยะเวลาใน การเดินทางเพื่อ ขนถ่ายผลผลิต ทางการเกษตร | สนง.จ.นม. |

บัญชีครุภัณฑ์
แผนพัฒนาท้องถิ่น (พ.ศ. ๒๕๖๖ - ๒๕๗๐)
เทศบาลตำบลบัลลังก์ อำเภอโนนไทย จังหวัดนครราชสีมา

| ที่ | แผนงาน | หมวด | ประเภท | เป้าหมาย (ผลผลิตของครุภัณฑ์) | งบประมาณและที่ผ่านมา | | | | | หน่วยงาน รับผิดชอบ หลัก |
|-----|-----------|-----------------|----------------------------------|---|----------------------|---------------|---------------|---------------|---------------|-------------------------------|
| | | | | | ๒๕๖๖ (บาท) | ๒๕๖๗ (บาท) | ๒๕๖๘ (บาท) | ๒๕๖๙ (บาท) | ๒๕๗๐ (บาท) | |
| ๑ | สาธารณสุข | ค่า ครุภัณฑ์ | ครุภัณฑ์ ยานพาหนะ และขนส่ง | จัดซื้อรถพยาบาล (รถตู้) ปริมาตรกระบอกสูบไม่ต่ำกว่า ๒,๔๐๐ ซีซี หรือกำลังเครื่องยนต์สูงสุด ไม่ต่ำกว่า ๙๐ กิโลวัตต์ <u>คุณลักษณะพื้นฐาน</u> ๑) เครื่องยนต์ดีเซล ๔ สูบ พร้อมอุปกรณ์ตามมาตรฐาน ๒) มีประตูด้านหลัง ปิด - เปิด สำหรับยกเตียงผู้ป่วย เข้า - ออก ๓) มีตู้เก็บท่อ บรรจุก๊าซไม่น้อยกว่า ๒ ท่อ พร้อมทั้ง เขวนน้ำเกลือมีที่จัดเก็บอุปกรณ์การแพทย์และอุปกรณ์ อื่นที่จำเป็นอย่างเป็นสัดส่วนเป็นระเบียบและมีความ ปลอดภัยจากการหลุด ร่วง ปลิว ออกจากที่จัดเก็บใน กรณีที่เกิดมีการชนหรือกระแทกหรือพลิกคว่ำ | ๒,๕๐๐,๐๐๐ | - | - | - | - | กอง สาธารณสุข |

| ที่ | แผนงาน | หมวด | ประเภท | เป้าหมาย (ผลผลิตของครุภัณฑ์) | งบประมาณและที่ผ่านมา | | | | | หน่วยงาน รับผิดชอบ หลัก |
|-----|--------|------|--------|--|----------------------|---------------|---------------|---------------|---------------|-------------------------------|
| | | | | | ๒๕๖๖ (บาท) | ๒๕๖๗ (บาท) | ๒๕๖๘ (บาท) | ๒๕๖๙ (บาท) | ๒๕๗๐ (บาท) | |
| | | | | ๕) มีวิทยุคมนาคม ระบบ VHF/FM ขนาดกำลังส่งไม่ต่ำกว่า ๒๕ วัตต์ พร้อมอุปกรณ์ตามมาตรฐานที่กฎหมายกำหนด ๖) เครื่องสัญญาณไฟฉุกเฉินพร้อมเครื่องขยายเสียง ๗) คุณลักษณะเฉพาะอุปกรณ์การแพทย์ประกอบ (๑) เตียงนอนโลหะผสม แบบมีล้อเข็น ปรับเป็นรถเข็นได้ (๒) ชุดช่วยหายใจชนิดใช้มือปั๊มสำหรับเด็กและผู้ใหญ่ (๓) เครื่องส่องกล้องเสียงและเครื่องดูของเหลวใช้กับไฟรยนต์ ๘) เครื่องวัดความดันโลหิตชนิดติดผนัง (๕) ชุดป้องกันกระตุกคอเคลื่อน (๖) ชุดเผือกลม (๗) ชุดให้ออกซิเจน แบบ Pipe Line สำหรับส่งท่อก๊าซ (๘) อุปกรณ์ตามหลังชนิดสั้น (๙) แก้วอีเคลื่อนย้ายผู้ป่วยชนิดพับเก็บได้ (๑๐) เครื่องกระตุกหัวใจอัตโนมัติ (๑๑) เครื่องช่วยหายใจอัตโนมัติ | | | | | | |

| ที่ | แผนงาน | หมวด | ประเภท | เป้าหมาย (ผลผลิตของครุภัณฑ์) | งบประมาณและที่ผ่านมา | | | | | หน่วยงาน รับผิดชอบ หลัก |
|-----|-----------|-----------------|-------------------------|---|----------------------|---------------|---------------|---------------|---------------|-------------------------------|
| | | | | | ๒๕๖๖ (บาท) | ๒๕๖๗ (บาท) | ๒๕๖๘ (บาท) | ๒๕๖๙ (บาท) | ๒๕๗๐ (บาท) | |
| ๒ | สาธารณสุข | ค่า ครุภัณฑ์ | ครุภัณฑ์ วิทยาศาสตร์ | จัดซื้อเครื่องพ่นหมอกควันสะพាយไพล์ที่ใช้ในงานสาธารณสุข <u>คุณลักษณะพื้นฐาน</u> ๑) มีหัวฉีด (Nozzle) หรือวาล์วควบคุมอัตราการไหล ซึ่งสามารถปรับเปลี่ยนอัตราการไหลได้ สามารถควบคุมอัตราการไหลได้คงที่ ๒) ถังบรรจุสารเคมีเป็นวัสดุที่ทนต่อการกัดกร่อนของสารเคมีหรือตัวทำลายอื่น ๆ และมีปริมาณบรรจุสารเคมีได้ไม่น้อยกว่า ๔ ลิตร ๓) ถังบรรจุน้ำมันเชื้อเพลิงเป็นวัสดุที่ทนต่อการกัดกร่อนของน้ำมันเชื้อเพลิงและมีปริมาณบรรจุน้ำมันเชื้อเพลิงได้ไม่น้อยกว่า ๑ ลิตร มีโลหะ ป้องกันความร้อน หุ้มท่อพ่นไม่น้อยกว่าร้อยละ ๕๐ ของความยาวห้องเผาไหม้ถึงปลายท่อพ่น ๔) ขนาดของละอองสารเคมี (Droplet Size) ที่เครื่องพ่นผลิตได้ ต้องมีค่าVMD ไม่เกิน ๓๐ ไมครอน และมีค่าความสม่ำเสมอของการผลิตละอองสารเคมี (Span) ไม่เกิน ๒ โดยวัดที่อัตราการไหลไม่น้อยกว่า ๒๔ ลิตร/ชั่วโมง ที่ระยะ ๒ เมตร จากหัวพ่น และต้องมีหนังสือรับรองจาก | ๗๕,๐๐๐ | - | - | - | - | กอง สาธารณสุข |

| ที่ | แผนงาน | หมวด | ประเภท | เป้าหมาย (ผลผลิตของครุภัณฑ์) | งบประมาณและที่ผ่านมา | | | | | หน่วยงาน รับผิดชอบ หลัก |
|-----|--------|------|--------|---|----------------------|---------------|---------------|---------------|---------------|-------------------------------|
| | | | | | ๒๕๖๖ (บาท) | ๒๕๖๗ (บาท) | ๒๕๖๘ (บาท) | ๒๕๖๙ (บาท) | ๒๕๗๐ (บาท) | |
| | | | | กรมวิทยาศาสตร์การแพทย์ หรือหน่วยงานที่ได้รับการ รับรองจากองค์การอนามัยโลก (WHO) ๕) เครื่องฟันท้องเป็นเครื่องที่อยู่ในสายการผลิตไม่ใช่ เครื่องดัดแปลงเพื่อให้ได้ตามคุณลักษณะ และมีแหล่งผลิต ที่ชัดเจน หมายเหตุ : อ้างอิงคุณลักษณะเฉพาะจากกรมควบคุมโรค กระทรวงสาธารณสุข | | | | | | |

ส่วนที่ ๔

การติดตามและประเมินผล

๑. การติดตามและประเมินผลแผนยุทธศาสตร์

ในการจัดทำแผนพัฒนาท้องถิ่นนั้น จะต้องมีการติดตามและประเมินผลแผนพัฒนา โดยจะต้องติดตามและประเมินยุทธศาสตร์ ตามระเบียบกระทรวงมหาดไทย ว่าด้วยการจัดทำแผน ขององค์กรปกครองส่วนท้องถิ่น พ.ศ. ๒๕๔๘ หมวด ๖ และระเบียบกระทรวงมหาดไทย ว่าด้วยการจัดทำ แผนของ องค์กรปกครองส่วนท้องถิ่น (ฉบับที่ ๓) พ.ศ. ๒๕๖๑ ข้อ ๑๒ (๓) รายงานผลและเสนอความเห็น ซึ่งได้จากการ ติดตามและประเมินผลแผนพัฒนาท้องถิ่นต่อผู้บริหาร เพื่อให้ผู้บริหารท้องถิ่นเสนอต่อ สภาท้องถิ่น และ คณะกรรมการพัฒนาท้องถิ่น พร้อมทั้งประกาศผลการติดตามและประเมินผลแผนพัฒนาท้องถิ่น ให้ประชาชน ในท้องถิ่นทราบในที่เปิดเผยภายในสิบห้าวันนับแต่วันรายงานผลและเสนอความเห็น ดังกล่าวและต้อง ปิดประกาศไว้เป็นระยะเวลาไม่น้อยกว่าสามสิบวันโดยอย่างน้อยปีละหนึ่งครั้งภายในเดือน ธันวาคมของทุกปี และข้อ ๑๓ (๕) ผู้บริหารท้องถิ่นเสนอผลการติดตามและประเมินผลต่อสภาท้องถิ่น และคณะกรรมการพัฒนา ท้องถิ่น พร้อมทั้งประกาศผลการติดตามและประเมินผลแผนพัฒนาท้องถิ่น ให้ประชาชนในท้องถิ่นทราบ ในที่เปิดเผยภายในสิบห้าวันนับแต่วันที่ผู้บริหารท้องถิ่นเสนอผลการติดตาม และประเมินผลดังกล่าว และต้อง ปิดประกาศไว้เป็นระยะเวลาไม่น้อยกว่าสามสิบวันโดยอย่างน้อย ปีละหนึ่งครั้งภายในเดือนธันวาคมของทุกปี ซึ่งในการติดตามและประเมินผลนั้น จะต้องดำเนินการ ตามแนวทางพิจารณาการติดตามและประเมินผล แผนพัฒนาท้องถิ่น

๒. การติดตามและประเมินผลโครงการ

ในการจัดทำแผนพัฒนาท้องถิ่นนั้น จะต้องมีการติดตามและประเมินผลแผนพัฒนา โดย จะต้องติดตามและประเมินยุทธศาสตร์ ตามระเบียบกระทรวงมหาดไทย ว่าด้วยการจัดทำ แผนขององค์กร ปกครองส่วนท้องถิ่น พ.ศ. ๒๕๔๘ หมวด ๖ และระเบียบกระทรวงมหาดไทย ว่าด้วยการ จัดทำแผนของ องค์กรปกครองส่วนท้องถิ่น (ฉบับที่ ๓) พ.ศ. ๒๕๖๑ ข้อ ๑๒ (๓) รายงานผลและเสนอ ความเห็นซึ่งได้จากการ ติดตามและประเมินผลแผนพัฒนาท้องถิ่นต่อผู้บริหารเพื่อให้ผู้บริหารท้องถิ่นเสนอ ต่อสภาท้องถิ่น และ คณะกรรมการพัฒนาท้องถิ่น พร้อมทั้งประกาศผลการติดตามและประเมินผลแผนพัฒนา ท้องถิ่น ให้ ประชาชนในท้องถิ่นทราบในที่เปิดเผยภายในสิบห้าวันนับแต่วันรายงานผลและเสนอความเห็น ดังกล่าวและ ต้องปิดประกาศไว้เป็นระยะเวลาไม่น้อยกว่าสามสิบวันโดยอย่างน้อยปีละหนึ่งครั้งภายในเดือน ธันวาคมของ ทุกปีและข้อ ๑๓ (๕) ผู้บริหารท้องถิ่นเสนอผลการติดตามและประเมินผลต่อสภาท้องถิ่น และคณะกรรมการ พัฒนาท้องถิ่น พร้อมทั้งประกาศผลการติดตามและประเมินผลแผนพัฒนาท้องถิ่น ให้ประชาชนในท้องถิ่น ทราบในที่เปิดเผยภายในสิบห้าวันนับแต่วันที่ผู้บริหารท้องถิ่นเสนอผลการติดตาม และประเมินผลดังกล่าว และต้องปิดประกาศไว้เป็นระยะเวลาไม่น้อยกว่าสามสิบวันโดยอย่างน้อยปีละ หนึ่งครั้งภายในเดือนธันวาคม ของทุกปีซึ่งในการติดตามและประเมินผลนั้น จะต้องดำเนินการตามแนวทาง พิจารณาการติดตามและ ประเมินผลแผนพัฒนาท้องถิ่น

๓. สรุปผลการพัฒนาท้องถิ่น

ตามที่เทศบาลตำบลบัลลังก์ได้ดำเนินการจัดทำแผนพัฒนาท้องถิ่นขึ้นมาเพื่อใช้เป็นเครื่องมือในการพัฒนาพื้นที่และประชาชนในเขตเทศบาลตำบลบัลลังก์ให้บรรลุตามเป้าหมายที่วางไว้ โดยให้เกิดประสิทธิภาพ ประสิทธิผลสูงสุดในการแก้ไขปัญหาให้กับประชาชน การจัดทำแผนพัฒนาท้องถิ่นนั้นจะต้องมีการติดตามและประเมินแผนพัฒนาท้องถิ่นโดยใช้เครื่องมือในการติดตามและประเมินผลใน มีดังนี้

๑. แนวทางการพิจารณาการติดตามและประเมินผลยุทธศาสตร์เพื่อความสอดคล้องแผนพัฒนาท้องถิ่น

๒. แนวทางการพิจารณาการติดตามและประเมินผลโครงการเพื่อความสอดคล้องแผนพัฒนาท้องถิ่น

๓. แนวทางการพิจารณาการติดตามและประเมินผลยุทธศาสตร์เพื่อความสอดคล้องแผนพัฒนาท้องถิ่นขององค์กรปกครองส่วนท้องถิ่น

๔. แนวทางเบื้องต้นในการให้คะแนนแนวทางการพิจารณาการติดตามและประเมินผลยุทธศาสตร์เพื่อความสอดคล้องแผนพัฒนาท้องถิ่นขององค์กรปกครองส่วนท้องถิ่น

๕. แนวทางการพิจารณาการติดตามและประเมินผลโครงการเพื่อความสอดคล้องแผนพัฒนาท้องถิ่นขององค์กรปกครองส่วนท้องถิ่น

๖. แนวทางเบื้องต้นในการให้คะแนนแนวทางการพิจารณาการติดตามและประเมินผลโครงการเพื่อความสอดคล้องแผนพัฒนาท้องถิ่นขององค์กรปกครองส่วนท้องถิ่น

๗. การวัดผลในเชิงปริมาณและเชิงคุณภาพ โดยใช้รูปแบบเชิงพรรณนา ซึ่งสามารถแสดงได้ทั้งการอธิบายเชิงสถิติ รูปภาพ กราฟ ข้อมูลต่าง ๆ จาก

๗.๑ ใช้แบบสำหรับการติดตามและประเมินผลเชิงปริมาณและคุณภาพ

๗.๒ เชิงปริมาณ (Quantity) เชิงคุณภาพ (Quality) ผลที่ได้รับจริง ๆ คืออะไร ค่าใช้จ่าย (Cost) เวลา (Time) เป็นไปตามที่กำหนดไว้หรือไม่

๗.๓ ประชาชนได้ประโยชน์อย่างไรหรือราชการได้ประโยชน์อย่างไร

๗.๔ วัดผลนั้นได้จริงหรือไม่ หรือวัดได้เท่าไร (Key Performance Indicators :

KPIs)

๗.๕ ผลกระทบ (Impact)

๔. ข้อเสนอแนะในการจัดทำแผนพัฒนาท้องถิ่นในอนาคต

๔.๑ ผลกระทบนำไปสู่ออนาคต

๑. สนับสนุนและส่งเสริมประชาชนในเขตเทศบาลตำบลบัลลังก์ ให้มีอาชีพเสริมเพิ่มรายได้ที่ยั่งยืนและมั่นคง โดยการประสานความร่วมมือกับทุกหน่วยงานที่เกี่ยวข้องทั้งภาครัฐ และเอกชน

๒. สนับสนุนและส่งเสริมการรวมกลุ่มอาชีพของประชาชน โดยนำความรู้ ด้านการเกษตรผสมผสาน น้อมนำปรัชญาเศรษฐกิจพอเพียงมาประยุกต์ใช้ร่วมกับภูมิปัญญาชาวบ้าน เพื่อพัฒนาท้องถิ่น

๓. เสริมสร้างความมั่นคงในชีวิตและทรัพย์สิน เสริมสร้างประสิทธิภาพ การป้องกัน อาชญากรรม และการแก้ไขปัญหายาเสพติดในเขตพื้นที่เทศบาลตำบลปลั่งกิ่ง

๔.๒ ข้อเสนอแนะ ผลจากการพัฒนา

๑. เป็นกรอบและแนวทางปฏิบัติในการพัฒนาและแก้ไขปัญหาท้องถิ่นในแต่ละปี ให้ เกิดประสิทธิภาพและประสิทธิผล

๒. ช่วยให้เทศบาลสามารถพิจารณาคัดเลือกโครงการที่เหมาะสมหรือโครงการ ที่ จำเป็นต้องทำเป็นกรณีเร่งด่วนเพื่อแก้ไขและบรรเทาความทุกข์ร้อนของประชาชน

๓. เป็นมาตรฐานที่แสดงถึงความเกี่ยวเนื่องกันระหว่างยุทธศาสตร์การพัฒนาและ งบประมาณรายจ่ายประจำปี

๔. เป็นการส่งเสริมการมีส่วนร่วมของประชาชนในการบริหารจัดการท้องถิ่น ให้มี ความโปร่งใส สามารถตรวจสอบการดำเนินงานได้ เทศบาลตำบลปลั่งกิ่ง ได้จัดให้มีการประชุมประชาคม เพื่อ รับฟังความคิดเห็น ของประชาชน และนำข้อมูลที่ได้รับมากำหนดแนวทางการดำเนินงานเพื่อพัฒนาท้องถิ่น ตามความต้องการของประชาชนให้เกิดประโยชน์สูงสุด